

274
Seiscientos Setenta y Cuatro

En virtud de lo acordado en el
Tercer Acta de la Junta de Escribanos
de la Ciudad de Buenos Aires
A 051892744

REGLAMENTO DE COPROPIEDAD Y ADMINISTRACION: "CONSORCIO

DE COPROPIETARIOS DEL TALAR DE MARTINEZ"

3 ESCRITURA NUMERO CIENTO UNO

4 En la Ciudad de Buenos Aires, Capital de la República Argentina a los veintidos días
5 del mes de marzo de mil novecientos noventa y nueve, ante mi, Escribano autorizante
6 comparecen don Ariel Joaquín Moises SZAPIRO - , argentino, casado, titular del
7 Documento Nacional de Identidad número 16.171.842 - , y don Gabriel Omar
8 ALONSO - - - - , argentino, casado, titular del Documento Nacional de
9 Identidad número 14.140.808 - , ambos domiciliados legalmente en la sede de su
10 representada calle Bartolomé Mitre 480, de esta Ciudad, mayores de edad, personas
11 hábiles y de mi conocimiento, doy fe, así como que concurren a este otorgamiento en
12 nombre y representación y en su carácter de Apoderados de "BANCO RIO DE LA
13 PLATA S.A.", con domicilio en Bartolomé Mitre 480, de esta Ciudad, Estatutos
14 Sociales inscriptos el 14 de mayo de 1968, bajo el número 1215, folio 64, Libro 66,
15 Tomo A de Estatutos Nacionales, justificando su personería con el Poder Especial
16 que con suficientes facultades les fuera otorgado por escritura número 640 de fecha
17 21 de octubre de 1998, pasada ante el Escribano de esta Ciudad, don Eduardo M.
18 Rueda, al folio 3547 del Registro 444 a su cargo, que tengo a la vista y en fotocopia
19 agregó a la presente, doy fe. Y los comparecientes en la representación invocada y
20 acreditada; DICEN: que la sociedad que representan, es titular del dominio fiduciario
21 de un inmueble sito en la Localidad de MARTINEZ, Partido de SAN ISIDRO,
22 Provincia de Buenos Aires, con frente a las calles JUNCAL número TRES MIL
23 CIENTO CINCUENTA; CANGALLO números MIL SEISCIENTOS NOVENTA Y
24 UNO, MIL SETECIENTOS TREINTA Y MIL SETECIENTOS NOVENTA Y
25 CUATRO; FRERS números MIL SEISCIENTOS QUINCE, MIL SEISCIENTOS



PROTOCOLO NOTARIAL
LEY 12.980 - RUBRICA

A 051692744

OCHENTA Y SIETE, MIL SETECIENTOS TREINTA Y TRES Y MIL
SETECIENTOS NOVENTA Y UNO y **MONSEÑOR LARUMBE** números TRES
MIL CIENTO CINCUENTA Y UNO y TRES MIL CIENTO CINCUENTA Y
NUEVE, edificado en el lote de terreno designado en el Plano de Mensura
característica 97-210-97 se designa como Parcela UNO de la Manzana NOVENTA Y
TRES, que mide: 111 metros 02 centímetros al Nord Oeste, lindando con la calle
Juncal; 4 metros 23 centímetros en la ochava al Norte; su lado Nord Este está
compuesto por una línea quebrada de tres tramos que miden desde la ochava al Norte
hacia el Sud Este, 57 metros ; 5 metros 66 centímetros y 114 metros 69 centímetros,
lindando con la calle Freres; 4 metros 25 centímetros en ochava al Este; 114 metros 62
centímetros al Sud Este, lindando con la Monseñor Larumbe; 4 metros 24 centímetros
en ochava al Sud; 175 metros 63 centímetros al Sud Oeste, lindando con la calle
Cangallo; y 4 metros 25 centímetros en ochava al Oeste. Superficie de 21.733 metros
64 decímetros cuadrados. **NOMENCLATURA CATASTRAL:** Circunscripción IV,
Sección C; Manzana 93; Parcela 1. Partida número 042394. **LE CORRESPONDE** al
Banco Río de la Plata S.A. en base a los siguientes antecedentes: a) por compra que
hiciera la Sociedad "La Maderera S.A." a la "Sociedad Anónima Maderas Miguel
Industrial, Comercial, Agropecuaria y Forestal" según así resulta de la escritura de
fecha 27 de agosto de 1997, pasada al folio 799 de este mismo Registro, cuyo
testimonio inscripto en el Registro de la Propiedad Inmueble el 10 de septiembre de
1997, bajo el número 1368406/8, en la Matricula 43.915 del Partido de San Isidro
(97), tengo a la vista para este acto, doy fe. Y b) Por contrato de Fideicomiso
formalizado entre "La Maderera S.A." y "Banco Río de la Plata S.A.", por escritura
número 1750 de fecha 22 de junio de 1998, pasada ante el Escribano de esta Ciudad;
don José Tomás Isasi, al folio 8411 del Registro 282 de su adscripción, cuyo



PROTECCIÓN NOTARIAL

275

Dieciséis Setenta y Cinco

ESCARLOS A. MARCOVECHIO
ABOLTA DEL ARCHIVO DE FISCOS
VIAJEROS LA CIUDAD DE BUENOS AIRES

A 051692745

1 testimonio inscripto en el Registro de la Propiedad Inmueble el 28 de julio de 1998,
2 en la Matrícula 43915 del Partido de San Isidro tengo a la vista para este acto, doy fe.
3 **CON LOS CERTIFICADOS** que se tienen a la vista y se agregan a la presente,
4 expedidos por el Registro de la Propiedad Inmueble con fecha 19 de marzo de 1999,
5 los de inhibiciones bajo los números 0402847/0 y 0402845/2 y el de dominio bajo el
6 número 0402841/8, se justifica que "La Maderera S.A." y "Banco Río de la Plata
7 S.A.", no se encuentran inhibidas para disponer de sus bienes, y que lo deslindado,
8 cuyo dominio consta inscripto sin modificación en la forma consignada, no reconoce
9 embargos, hipotecas ni otros derechos reales ni se encuentra afectado por las leyes
10 4564, 14005 ni 14394. De los restantes certificados surge no adeudarse suma alguna
11 por Impuesto Inmobiliario, Impuesto Municipal ni servicios vencidos de Obras
12 Sanitarias de la Nación hasta la fecha. Y el compareciente, en la representación
13 invocada, continúa diciendo que su representada, a solicitud de "La Maderera S.A.",
14 y en cumplimiento del Contrato de Fideicomiso relacionado precedentemente, ha
15 resuelto someter el inmueble de referencia al régimen que legisla la Ley número
16 13.512 de PROPIEDAD HORIZONTAL y sus reglamentaciones, y a tal efecto, se
17 agrega a la presente el plano de mensura de subdivisión del edificio, confeccionado
18 por el Agrimensor Fabián Sonkin, aprobado por la Dirección Provincial de Catastro
19 Territorial de la Provincia de Buenos Aires, con fecha 17 de febrero de 1999, bajo la
20 característica P.H. 97- 168 -98. **EN CONSECUENCIA**, deja por la presente escritura
21 como firme y válido éste **REGLAMENTO DE COPROPIEDAD Y**
22 **ADMINISTRACION** correspondiente al **"CONSORCIO DE**
23 **COPROPIETARIOS DEL TALAR DE MARTINEZ"** ubicado en la calle
24 **MONSEÑOR LARUMBE** números TRES MIL CIENTO CINCUENTA Y UNO y
25 TRES MIL CIENTO CINCUENTA Y NUEVE, Martínez, Provincia de Buenos



PROTOCOLO NOTARIAL
LEY 12.990 - RUBRICA



A 051692745

Aires, de acuerdo las siguiente cláusulas y condiciones: **PRIMERA: CONSORCIO**
DE COPROPIETARIOS: a los efectos de este instrumento, de acuerdo con el
artículo noveno de la ley 13.512, de propiedad horizontal, queda constituido el
consorcio de copropietarios que se denominará **CONSORCIO DE**
COPROPIETARIOS DEL TALAR DE MARTINEZ con domicilio en el mismo
inmueble calle **MONSEÑOR LARUMBE** números **TRES MIL CIENTO**
CINCUENTA Y UNO Y TRES MIL CIENTO CINCUENTA Y NUEVE. Estará
representado por las autoridades que prevé el artículo Vigésimo Primero del presente
e integrado por los titulares de dominio de las unidades que formen parte del
inmueble. El presente **CONSORCIO** se organiza bajo el régimen de propiedad
horizontal conforme a la ley 13.512 con el objeto de garantizar la idea fundacional de
crear un lugar de vivienda permanente donde la edificación armonice con la belleza
natural, se preserve y asegure la privacidad, tranquilidad y libertad individual,
procurando lograr en todos los sectores comunes del consorcio, un mantenimiento
acorde con la categoría del mismo y que su uso sea para el esparcimiento familiar.
Dentro y fuera del ámbito físico del inmueble que corresponde al Consorcio, los
consorcistas deberán atenerse a normas de convivencia que respeten estrictamente los
principios, morales y éticos de nuestra cultura occidental. Los Reglamentos Internos
preverán las disposiciones particulares que garanticen la calidad de vida y la
convivencia dentro del consorcio. **SEGUNDA: DIVISION DEL EDIFICIO:** El
edificio según surge del plano de mensura antes relacionado consta de: a) Sectores de
propiedad exclusiva: El edificio se compone de Trescientas ochenta y cuatro
Unidades Funcionales y Trescientas sesenta y siete Unidades Complementarias, con
las siguientes ubicaciones, superficies y porcentuales: **UNIDAD FUNCIONAL**
número **UNO**, integrada por el Polígono **CERO CERO UNO**, ubicada en la



276

cientos Setenta y Seis

ESCRIBANOS A. MARCOVELCHIO
UNIVERSIDAD NACIONAL AUTÓNOMA DE MEXICO
NOMINADOS DE LA CANTIDAD DE DISEÑOS 1.005

A 051692746

- 1 PLANTA BAJA, con las siguientes superficies: Cubierta de 62 metros 24 decímetros cuadrados; Semicubierta de 6 metros 02 decímetros cuadrados; Descubierta de 36 metros 89 decímetros cuadrados. Superficie total para el Polígono y Unidad
- 4 Funcional de CIENTO CINCO METROS QUINCE DECÍMETROS CUADRADOS, correspondiéndole un PORCENTUAL de 0,0006013 POR CIENTO. UNIDAD
- 6 FUNCIONAL número DOS, integrada por el Polígono CERO CERO DOS, ubicada en la PLANTA BAJA, con las siguientes superficies: Cubierta de 84 metros 52 decímetros cuadrados; Semicubierta de 8 metros 29 decímetros cuadrados; Descubierta de 14 metros 55 decímetros cuadrados. Superficie total para el Polígono y Unidad Funcional de CIENTO SIETE METROS TREINTA Y SEIS DECÍMETROS CUADRADOS, correspondiéndole un PORCENTUAL de 0,0006138 POR CIENTO. UNIDAD FUNCIONAL número TRES, integrada por el Polígono CERO CERO TRES, ubicada en la PLANTA BAJA, con las siguientes superficies: Cubierta de 63 metros 93 decímetros cuadrados; Descubierta de 37 metros 90 decímetros cuadrados. Superficie total para el Polígono y Unidad Funcional de CIENTO UN METROS OCHENTA Y TRES DECÍMETROS CUADRADOS, correspondiéndole un PORCENTUAL de 0,0005823 POR CIENTO.
- 18 UNIDAD FUNCIONAL número CUATRO, integrada por el Polígono CERO CERO CERO CUATRO, ubicada en la PLANTA BAJA, con las siguientes superficies: Cubierta de 63 metros 93 decímetros cuadrados; Descubierta de 36 metros 31 decímetros cuadrados. Superficie total para el Polígono y Unidad Funcional de CIENT METROS VEINTICUATRO DECÍMETROS CUADRADOS, correspondiéndole un PORCENTUAL de 0,0005731 POR CIENTO. UNIDAD
- 24 FUNCIONAL número CINCO, integrada por el Polígono CERO CERO CERO CINCO, ubicada en la PLANTA BAJA, con las siguientes superficies: Cubierta de

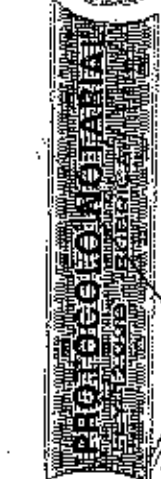


PROTOCOLO NOTARIAL
LEY 12.990 - RUBRICA



A 051692746

84 metros 19 decímetros cuadrados; Semicubierta de 8 metros 21 decímetros
cuadrados; Descubierta de 18 metros 54 decímetros cuadrados. Superficie total para
el Polígono y Unidad Funcional de CIENTO DIEZ METROS NOVENTA Y
CUATRO DECIMETROS CUADRADOS, correspondiéndole un PORCENTUAL de
0,0006343 POR CIENTO. UNIDAD FUNCIONAL número SEIS, integrada por el
Polígono CERO CERO CERO SEIS, ubicada en la PLANTA BAJA, con las
siguientes superficies: Cubierta de 62 metros 24 decímetros cuadrados; Semicubierta
de 6 metros 02 decímetros cuadrados; Descubierta de 36 metros 89 decímetros
cuadrados. Superficie total para el Polígono y Unidad Funcional de CIENTO CINCO
METROS QUINCE DECIMETROS CUADRADOS, correspondiéndole un
PORCENTUAL de 0,0006013 POR CIENTO. UNIDAD FUNCIONAL número
SIETE, integrada por el Polígono CERO CERO CERO SIETE, ubicada en la
PLANTA BAJA, con las siguientes superficies: Cubierta de 62 metros 24 decímetros
cuadrados; Semicubierta de 6 metros 02 decímetros cuadrados; Descubierta de 36
metros 86 decímetros cuadrados. Superficie total para el Polígono y Unidad
Funcional de CIENTO CINCO METROS DOCE DECIMETROS CUADRADOS,
correspondiéndole un PORCENTUAL de 0,0006011 POR CIENTO. UNIDAD
FUNCIONAL número OCHO, integrada por el Polígono CERO CERO CERO
OCHO, ubicada en la PLANTA BAJA, con las siguientes superficies: Cubierta de
84 metros 16 decímetros cuadrados; Semicubierta de 8 metros 76 decímetros
cuadrados; Descubierta de 18 metros 83 decímetros cuadrados. Superficie total para
el Polígono y Unidad Funcional de CIENTO ONCE METROS SETENTA Y CINCO
DECIMETROS CUADRADOS, correspondiéndole un PORCENTUAL de
0,0006390 POR CIENTO. UNIDAD FUNCIONAL número NUEVE, integrada por
el Polígono CERO CERO CERO NUEVE, ubicada en la PLANTA BAJA, con las



277

Quientos Setenta y Siete

EST. CARLOS A. MARQUECHIO
DIRECCION GENERAL DE PROTOCOLOS
DIRECCION DE LA CIUDAD DE SANTIAGO

A 05/06/2017

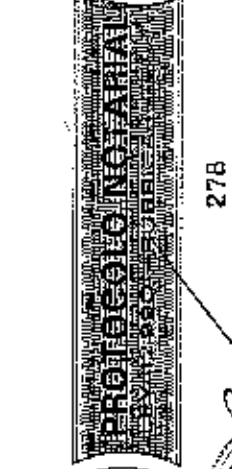
- 1 siguientes superficies: Cubierta de 48 metros 48 decímetros cuadrados; Semicubierta
- 2 de 7 metros 79 decímetros cuadrados; Descubierta de 16 metros 66 decímetros
- 3 cuadrados. Superficie total para el Polígono y Unidad Funcional de SETENTA Y
- 4 DOS METROS NOVENTA Y TRES DECIMETROS CUADRADOS,
- 5 correspondiéndole un PORCENTUAL de 0,0004169 POR CIENTO. UNIDAD
- 6 FUNCIONAL número DIEZ, integrada por el Polígono CERO CERO-DIEZ,
- 7 ubicada en la PLANTA BAJA, con las siguientes superficies: Cubierta de 56 metros
- 8 72 decímetros cuadrados; Semicubierta de 3 metros 21 decímetros cuadrados;
- 9 Descubierta de 43 metros 36 decímetros cuadrados. Superficie total para el Polígono
- 10 y Unidad Funcional de CIENTO TRES METROS VEINTINUEVE DECIMETROS
- 11 CUADRADOS, correspondiéndole un PORCENTUAL de 0,0005905 POR CIENTO.
- 12 UNIDAD FUNCIONAL número ONCE, integrada por el Polígono CERO CERO-
- 13 ONCE, ubicada en la PLANTA BAJA, con las siguientes superficies: Cubierta de 56
- 14 metros 72 decímetros cuadrados; Semicubierta de 3 metros 21 decímetros cuadrados;
- 15 Descubierta de 43 metros 36 decímetros cuadrados. Superficie total para el Polígono
- 16 y Unidad Funcional de CIENTO TRES METROS VEINTINUEVE DECIMETROS
- 17 CUADRADOS, correspondiéndole un PORCENTUAL de 0,0005905 POR CIENTO.
- 18 UNIDAD FUNCIONAL número DOCE, integrada por el Polígono CERO CERO-
- 19 DOCE, ubicada en la PLANTA BAJA, con las siguientes superficies: Cubierta de 48
- 20 metros 48 decímetros cuadrados; Semicubierta de 7 metros 79 decímetros cuadrados;
- 21 Descubierta de 16 metros 66 decímetros cuadrados. Superficie total para el Polígono
- 22 y Unidad Funcional de SETENTA Y DOS METROS NOVENTA Y TRES
- 23 DECIMETROS CUADRADOS, correspondiéndole un PORCENTUAL de
- 24 0,0004169 POR CIENTO. UNIDAD FUNCIONAL número TRECE, integrada por
- 25 el Polígono CERO CERO-TRECE, ubicada en la PLANTA BAJA, con las



PROTOCOLO NOTARIAL
LEY 12.990 - RUBRICA

A 051692747

siguientes superficies: Cubierta de 84 metros 16 decímetros cuadrados; Semicubierta
de 8 metros 76 decímetros cuadrados; Descubierta de 18 metros 83 decímetros
cuadrados. Superficie total para el Polígono y Unidad Funcional de CIENTO ONCE
METROS SETENTA Y CINCO DECÍMETROS CUADRADOS, correspondiéndole
un PORCENTUAL de 0,0006390 POR CIENTO. **UNIDAD FUNCIONAL número**
CATORCE, integrada por el Polígono **CERO CERO-CATORCE**, ubicada en la
PLANTA BAJA, con las siguientes superficies: Cubierta de 62 metros 24 decímetros
cuadrados; Semicubierta de 6 metros 02 decímetros cuadrados; Descubierta de 36
metros 86 decímetros cuadrados. Superficie total para el Polígono y Unidad
Funcional de CIENTO CINCO METROS DOCE DECÍMETROS CUADRADOS,
correspondiéndole un PORCENTUAL de 0,0006011 POR CIENTO. **UNIDAD**
FUNCIONAL número QUINCE, integrada por el Polígono **CERO CERO-**
QUINCE, ubicada en la **PLANTA BAJA**, con las siguientes superficies: Cubierta de
62 metros 24 decímetros cuadrados; Semicubierta de 6 metros 02 decímetros
cuadrados; Descubierta de 36 metros 89 decímetros cuadrados. Superficie total para
el Polígono y Unidad Funcional de CIENTO CINCO METROS QUINCE
DECÍMETROS CUADRADOS, correspondiéndole un PORCENTUAL de
0,0006013 POR CIENTO. **UNIDAD FUNCIONAL número DIECISEIS**, integrada
por el Polígono **CERO CERO-DIECISEIS**, ubicada en la **PLANTA BAJA**, con las
siguientes superficies: Cubierta de 84 metros 19 decímetros cuadrados; Semicubierta
de 8 metros 21 decímetros cuadrados; Descubierta de 18 metros 54 decímetros
cuadrados. Superficie total para el Polígono y Unidad Funcional de CIENTO DIEZ
METROS NOVENTA Y CUATRO DECÍMETROS CUADRADOS,
correspondiéndole un PORCENTUAL de 0,0006343 POR CIENTO. **UNIDAD**
FUNCIONAL número DIECISETE, integrada por el Polígono **CERO CERO-**



278

Quientos Setenta y Ocho

ESC. CARLOS A. MARCOVECHIO
DIRECCION DEL ALCALDIA DE PROTOCOLOS

A 05/05/2018

- 1 **DECIEMBRE**, ubicada en la **PLANTA BAJA**, con las siguientes superficies:
- 2 Cubierta de 63 metros 93 decímetros cuadrados; Descubierta de 36 metros 31
- 3 decímetros cuadrados. Superficie total para el Polígono y Unidad Funcional de CILIN
- 4 **METROS VEINTICUATRO DECIMETROS CUADRADOS**, correspondiéndole un
- 5 **PORCENTUAL** de 0,0005731 **POR CIENTO. UNIDAD FUNCIONAL** número
- 6 **DIECIOCHO**, integrada por el Polígono **CERO CERO-DIECIOCHO**, ubicada en
- 7 la **PLANTA BAJA**, con las siguientes superficies: Cubierta de 63 metros 93
- 8 decímetros cuadrados; Descubierta de 36 metros 31 decímetros cuadrados. Superficie
- 9 total para el Polígono y Unidad Funcional de **CIENT METROS VEINTICUATRO**
- 10 **DECIMETROS CUADRADOS**, correspondiéndole un **PORCENTUAL** de
- 11 0,0005731 **POR CIENTO. UNIDAD FUNCIONAL** número **DIECINUEVE**,
- 12 integrada por el Polígono **CERO CERO-DIECINUEVE**, ubicada en la **PLANTA**
- 13 **BAJA**, con las siguientes superficies: Cubierta de 84 metros 19 decímetros
- 14 cuadrados; Semicubierta de 8 metros 21 decímetros cuadrados; Descubierta de 18
- 15 metros 54 decímetros cuadrados. Superficie total para el Polígono y Unidad
- 16 Funcional de **CIENTO DIEZ METROS NOVENTA Y CUATRO DECIMETROS**
- 17 **CUADRADOS**, correspondiéndole un **PORCENTUAL** de 0,0006343 **POR CIENTO.**
- 18 **UNIDAD FUNCIONAL** número **VEINTE**, integrada por el Polígono **CERO**
- 19 **CERO-VEINTE**, ubicada en la **PLANTA BAJA**, con las siguientes superficies:
- 20 Cubierta de 62 metros 24 decímetros cuadrados; Semicubierta de 6 metros 02
- 21 decímetros cuadrados; Descubierta de 36 metros 89 decímetros cuadrados. Superficie
- 22 total para el Polígono y Unidad Funcional de **CIENTO CINCO METROS QUINCE**
- 23 **DECIMETROS CUADRADOS**, correspondiéndole un **PORCENTUAL** de
- 24 0,0006013 **POR CIENTO UNIDAD FUNCIONAL** número **VEINTIUNO**,
- 25 integrada por el Polígono **CERO CERO-VEINTIUNO**, ubicada en la **PLANTA**

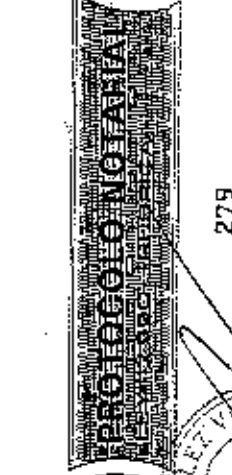


PROTOCOLO NOTARIAL
LEY 12.990 - RUBRICA



A 051692748

BAJA, con las siguientes superficies: Cubierta de 62 metros 24 decímetros 26
cuadrados; Semicubierta de 6 metros 02 decímetros cuadrados; Descubierta de 36 27
metros 86 decímetros cuadrados. Superficie total para el Polígono y Unidad 28
Funcional de CIENTO CINCO METROS DOCE DECIMETROS CUADRADOS, 29
correspondiéndole un PORCENTUAL de 0,0006011 POR CIENTO. UNIDAD 30
FUNCIONAL número VEINTIDOS, integrada por el Polígono. CERO CERO- 31
VEINTIDOS, ubicada en la PLANTA BAJA, con las siguientes superficies: 32
Cubierta de 84 metros 16 decímetros cuadrados; Semicubierta de 8 metros 76 33
decímetros cuadrados; Descubierta de 18 metros 83 decímetros cuadrados. Superficie 34
total para el Polígono y Unidad Funcional de CIENTO ONCE METROS SETENTA 35
Y CINCO DECIMETROS CUADRADOS, correspondiéndole un PORCENTUAL de 36
0,0006390 POR CIENTO. UNIDAD FUNCIONAL número VEINTITRES, 37
integrada por el Polígono CERO CERO-VEINTITRES, ubicada en la PLANTA 38
BAJA, con las siguientes superficies: Cubierta de 48 metros 48 decímetros 39
cuadrados; Semicubierta de 7 metros 79 decímetros cuadrados; Descubierta de 16 40
metros 66 decímetros cuadrados. Superficie total para el Polígono y Unidad 41
Funcional de SETENTA Y DOS METROS NOVENTA Y TRES DECIMETROS 42
CUADRADOS, correspondiéndole un PORCENTUAL de 0,0004169 POR CIENTO. 43
UNIDAD FUNCIONAL número VEINTICUATRO, integrada por el Polígono 44
CERO CERO-VEINTICUATRO, ubicada en la PLANTA BAJA, con las 45
siguientes superficies: Cubierta de 56 metros 72 decímetros cuadrados; Semicubierta 46
de 3 metros 21 decímetros cuadrados; Descubierta de 43 metros 36 decímetros 47
cuadrados. Superficie total para el Polígono y Unidad Funcional de CIENTO TRES 48
METROS VEINTINUEVE DECIMETROS CUADRADOS, correspondiéndole un 49
PORCENTUAL de 0,0005905 POR CIENTO. UNIDAD FUNCIONAL número 50



279

Escrituras Setenta y Nueve

ESC. CARLOS A. MARCONVECHIO
DIRECCIÓN DEL ARCHIVO DE PROTOCOLOS
DEPARTAMENTO DE ESCRITURAS

A 05/11/92 749

1 VEINTICINCO, integrada por el Polígono CERO CERO-VEINTICINCO,
2 ubicada en la PLANTA BAJA, con las siguientes superficies: Cubierta de 56 metros
3 72 decímetros cuadrados; Semicubierta de 3 metros 21 decímetros cuadrados;
4 Descubierta de 43 metros 36 decímetros cuadrados. Superficie total para el Polígono
5 y Unidad Funcional de CIENTO TRES METROS VEINTINUEVE DECIMETROS
6 CUADRADOS, correspondiéndole un PORCENTUAL de 0,0005905 POR CIENTO.
7 UNIDAD FUNCIONAL número VEINTISEIS, integrada por el Polígono CERO
8 CERO-VEINTISEIS, ubicada en la PLANTA BAJA, con las siguientes superficies:
9 Cubierta de 48 metros 48 decímetros cuadrados; Semicubierta de 7 metros 79
10 decímetros cuadrados; Descubierta de 16 metros 66 decímetros cuadrados. Superficie
11 total para el Polígono y Unidad Funcional de SETENTA Y DOS METROS
12 NOVENTA Y TRES DECIMETROS CUADRADOS, correspondiéndole un
13 PORCENTUAL de 0,0004169 POR CIENTO. UNIDAD FUNCIONAL número
14 VEINTISIETE, integrada por el Polígono CERO CERO-VEINTISIETE, ubicada
15 en la PLANTA BAJA, con las siguientes superficies: Cubierta de 84 metros 16
16 decímetros cuadrados; Semicubierta de 8 metros 76 decímetros cuadrados;
17 Descubierta de 18 metros 83 decímetros cuadrados. Superficie total para el Polígono
18 y Unidad Funcional de CIENTO ONCE METROS SETENTA Y CINCO
19 DECIMETROS CUADRADOS, correspondiéndole un PORCENTUAL de
20 0,0006390 POR CIENTO. UNIDAD FUNCIONAL número VEINTIOCHO,
21 integrada por el Polígono CERO CERO-VEINTIOCHO, ubicada en la PLANTA
22 BAJA, con las siguientes superficies: Cubierta de 62 metros 24 decímetros
23 cuadrados; Semicubierta de 6 metros 02 decímetros cuadrados; Descubierta de 36
24 metros 86 decímetros cuadrados. Superficie total para el Polígono y Unidad
25 Funcional de CIENTO CINCO METROS DOCE DECIMETROS CUADRADOS,



231313102000201



PROTOCOLO NOTARIAL
LEY 12.990 - RUBRICA



A 051692749

correspondiéndole un PORCENTUAL de 0,0006011 POR CIENTO. UNIDAD 26

FUNCIONAL número VEINTINUEVE, integrada por el Polígono CERO CERO- 27

VEINTINUEVE, ubicada en la PLANTA BAJA, con las siguientes superficies: 28

Cubierta de 68 metros 32 decímetros cuadrados; Semicubierta de 12 metros 53 29

decímetros cuadrados; Descubierta de 19 metros 46 decímetros cuadrados. Superficie 30

total para el Polígono y Unidad Funcional de CIENTO METROS TREINTA Y UN 31

DECIMETROS CUADRADOS, correspondiéndole un PORCENTUAL de 32

0,0005736 POR CIENTO. UNIDAD FUNCIONAL número TREINTA, integrada 33

por el Polígono CERO CERO-TREINTA, ubicada en la PLANTA BAJA, con las 34

siguientes superficies: Cubierta de 71 metros 69 decímetros cuadrados; Semicubierta 35

de 6 metros 15 decímetros cuadrados; Descubierta de 40 metros 49 decímetros 36

cuadrados. Superficie total para el Polígono y Unidad Funcional de CIENTO 37

DIECIOCHO METROS TREINTA Y TRES DECIMETROS CUADRADOS, 38

correspondiéndole un PORCENTUAL de 0,0006766 POR CIENTO. UNIDAD 39

FUNCIONAL número TREINTA Y UNO, integrada por el Polígono CERO 40

CERO-TREINTA Y UNO; ubicada en la PLANTA BAJA, con las siguientes 41

superficies: Cubierta de 65 metros 84 decímetros cuadrados; Descubierta de 48 42

metros 46 decímetros cuadrados. Superficie total para el Polígono y Unidad 43

Funcional de CIENTO CATORCE METROS TREINTA DECIMETROS 44

CUADRADOS, correspondiéndole un PORCENTUAL de 0,0006536 POR CIENTO. 45

UNIDAD FUNCIONAL número TREINTA Y DOS, integrada por el Polígono 46

CERO CERO-TREINTA Y DOS, ubicada en la PLANTA BAJA, con las 47

siguientes superficies: Cubierta de 65 metros 84 decímetros cuadrados; Descubierta 48

de 47 metros 75 decímetros cuadrados. Superficie total para el Polígono y Unidad 49

Funcional de CIENTO TRECE METROS CINCUENTA Y NUEVE DECIMETROS 50



PROFESION NOTARIAL

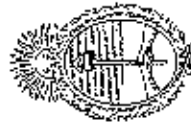
280

ochientos ochenta

Esc. CARLOS A. MARCOVECHIO
BOLETA N° 11 ARCHIVO DE PRODUCCIONES
A 05/06/2010



- 1 CUADRADOS, correspondiéndole un PORCENTUAL de 0,0006496 POR CIENTO.
- 2 UNIDAD FUNCIONAL número TREINTA Y TRES, integrada por el Polígono
- 3 CERO CERO-TREINTA Y TRES, ubicada en la PLANTA BAJA, con las
- 4 siguientes superficies: Cubierta de 71 metros 69 decímetros cuadrados; Semicubierta
- 5 de 6 metros 15 decímetros cuadrados; Descubierta de 39 metros 54 decímetros
- 6 cuadrados. Superficie total para el Polígono y Unidad Funcional de CIENTO
- 7 DIECISIETE METROS TREINTA Y OCHO DECIMETROS CUADRADOS,
- 8 correspondiéndole un PORCENTUAL de 0,0006712 POR CIENTO. UNIDAD
- 9 FUNCIONAL, número TREINTA Y CUATRO, integrada por el Polígono CERO
- 10 CERO-TREINTA Y CUATRO, ubicada en la PLANTA BAJA, con las siguientes
- 11 superficies: Cubierta de 66 metros 73 decímetros cuadrados; Semicubierta de 12
- 12 metros 53 decímetros cuadrados; Descubierta de 22 metros 74 decímetros cuadrados.
- 13 Superficie total para el Polígono y Unidad Funcional de CIENTO DOS METROS
- 14 CUADRADOS, correspondiéndole un PORCENTUAL de 0,0005832 POR CIENTO.
- 15 UNIDAD FUNCIONAL número TREINTA Y CINCO, integrada por el Polígono
- 16 CERO CERO-TREINTA Y CINCO, ubicada en la PLANTA BAJA, con las
- 17 siguientes superficies: Cubierta de 66 metros 73 decímetros cuadrados; Semicubierta
- 18 de 12 metros 53 decímetros cuadrados; Descubierta de 22 metros 74 decímetros
- 19 cuadrados. Superficie total para el Polígono y Unidad Funcional de CIENTO DOS
- 20 METROS CUADRADOS, correspondiéndole un PORCENTUAL de 0,0085540 POR
- 21 CIENTO. UNIDAD FUNCIONAL número TREINTA Y SEIS, integrada por el
- 22 Polígono CERO CERO-TREINTA Y SEIS, ubicada en la PLANTA BAJA, con
- 23 las siguientes superficies: Cubierta de 71 metros 69 decímetros cuadrados;
- 24 Semicubierta de 6 metros 15 decímetros cuadrados; Descubierta de 39 metros 54
- 25 decímetros cuadrados. Superficie total para el Polígono y Unidad Funcional de



PROTOCOLO NOTARIAL
LEY 12.990 - RUBRICA



A 051692750

CIENTO DIECISIETE METROS TREINTA Y OCHO DECIMETROS	26
CUADRADOS, correspondiéndole un PORCENTUAL de 0,0088039 POR CIENTO.	27
UNIDAD FUNCIONAL número TREINTA Y SIETE, integrada por el Polígono	28
CERO CERO-TREINTA Y SIETE, ubicada en la PLANTA BAJA, con las	29
siguientes superficies: Cubierta de 65 metros 84 decímetros cuadrados; Descubierta	30
de 47 metros 75 decímetros cuadrados. Superficie total para el Polígono y Unidad	31
Funcional de CIENTO TRECE METROS CINCUENTA Y NUEVE DECIMETROS	32
CUADRADOS, correspondiéndole un PORCENTUAL de 0,0073182 POR CIENTO.	33
UNIDAD FUNCIONAL número TREINTA Y OCHO, integrada por el Polígono	34
CERO CERO-TREINTA Y OCHO, ubicada en la PLANTA BAJA, con las	35
siguientes superficies: Cubierta de 65 metros 84 decímetros cuadrados; Descubierta	36
de 48 metros 46 decímetros cuadrados. Superficie total para el Polígono y Unidad	37
Funcional de CIENTO CATORCE METROS TREINTA DECIMETROS	38
CUADRADOS, correspondiéndole un PORCENTUAL de 0,0073222 POR CIENTO.	39
UNIDAD FUNCIONAL número TREINTA Y NUEVE, integrada por el Polígono	40
CERO CERO-TREINTA Y NUEVE, ubicada en la PLANTA BAJA, con las	41
siguientes superficies: Cubierta de 71 metros 69 decímetros cuadrados; Semicubierta	42
de 6 metros 15 decímetros cuadrados; Descubierta de 40 metros 49 decímetros	43
cuadrados. Superficie total para el Polígono y Unidad Funcional de CIENTO	44
DIECIOCHO METROS TREINTA Y TRES DECIMETROS CUADRADOS,	45
correspondiéndole un PORCENTUAL de 0,0088093 POR CIENTO. UNIDAD	46
FUNCIONAL, número CUARENTA, integrada por el Polígono CERO CERO-	47
CUARENTA, ubicada en la PLANTA BAJA, con las siguientes superficies:	48
Cubierta de 68 metros 32 decímetros cuadrados; Semicubierta de 12 metros 53	49
decímetros cuadrados; Descubierta de 19 metros 46 decímetros cuadrados. Superficie	50



PROTOCOLO NOTARIAL

281

281 Descientos Ochenta y Uno

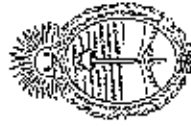
Esc. CARLOS A. MARCONVECHIO
DIRECTOR DEL ARCHIVO DE ESCRIBANOS

A 05/1692751

- 1 total para el Polígono y Unidad Funcional de CEN METROS TREINTA Y UN
- 2 DECIMETROS CUADRADOS, correspondiéndole un PORCENTUAL de
- 3 0,0086898 POR CIENTO UNIDAD FUNCIONAL número CUARENTA Y UNO,
- 4 integrada por el Polígono CERO CERO-CUARENTA Y UNO, ubicada en la
- 5 PLANTA BAJA, con las siguientes superficies: Cubierta de 62 metros 24 decímetros
- 6 cuadrados; Semicubierta de 6 metros 02 decímetros cuadrados; Descubierta de 36
- 7 metros 86 decímetros cuadrados. Superficie total para el Polígono y Unidad
- 8 Funcional de CIENTO CINCO METROS DOCE DECIMETROS CUADRADOS,
- 9 correspondiéndole un PORCENTUAL de 0,0078635 POR CIENTO. UNIDAD
- 10 FUNCIONAL número CUARENTA Y DOS, integrada por el Polígono CERO
- 11 CERO-CUARENTA Y DOS, ubicada en la PLANTA BAJA, con las siguientes
- 12 superficies: Cubierta de 84 metros 16 decímetros cuadrados; Semicubierta de 8
- 13 metros 76 decímetros cuadrados; Descubierta de 18 metros 83 decímetros cuadrados.
- 14 Superficie total para el Polígono y Unidad Funcional de CIENTO ONCE METROS
- 15 SETENTA Y CINCO DECIMETROS CUADRADOS, correspondiéndole un
- 16 PORCENTUAL de 0,0100313 POR CIENTO. UNIDAD FUNCIONAL número
- 17 CUARENTA Y TRES, integrada por el Polígono CERO CERO-CUARENTA Y
- 18 TRES, ubicada en la PLANTA BAJA, con las siguientes superficies: Cubierta de 48
- 19 metros 48 decímetros cuadrados; Semicubierta de 7 metros 79 decímetros cuadrados;
- 20 Descubierta de 16 metros 66 decímetros cuadrados. Superficie total para el Polígono
- 21 y Unidad Funcional de SETENTA Y DOS METROS NOVENTA Y TRES
- 22 DECIMETROS CUADRADOS, correspondiéndole un PORCENTUAL de
- 23 0,0058541 POR CIENTO. UNIDAD FUNCIONAL número CUARENTA Y
- 24 CUATRO, integrada por el Polígono CERO CERO-CUARENTA Y CUATRO,
- 25 ubicada en la PLANTA BAJA, con las siguientes superficies: Cubierta de 56 metros



23131310200201



PROTOCOLO NOTARIAL
LEY 12.990 - RUBRICA



A 051692751

72 decímetros cuadrados; Semicubierta de 3 metros 21 decímetros cuadrados; 26
Descubierta de 43 metros 36 decímetros cuadrados. Superficie total para el Polígono 27
y Unidad Funcional de CIENTO TRES METROS VEINTINUEVE DECIMETROS 28
CUADRADOS, correspondiéndole un PORCENTUAL de 0,0072198 POR CIENTO. 29
UNIDAD FUNCIONAL número CUARENTA Y CINCO, integrada por el 30
Polígono CERO CERO-CUARENTA Y CINCO, ubicada en la PLANTA BAJA, 31
con las siguientes superficies: Cubierta de 56 metros 72 decímetros cuadrados; 32
Semicubierta de 3 metros 21 decímetros cuadrados; Descubierta de 43 metros 36 33
decímetros cuadrados. Superficie total para el Polígono y Unidad Funcional de 34
CIENTO TRES METROS VEINTINUEVE DECIMETROS CUADRADOS, 35
correspondiéndole un PORCENTUAL de 0,0072198 POR CIENTO. UNIDAD 36
FUNCIONAL número CUARENTA Y SEIS, integrada por el Polígono CERO 37
CERO-CUARENTA Y SEIS, ubicada en la PLANTA BAJA, con las siguientes 38
superficies: Cubierta de 48 metros 48 decímetros cuadrados; Semicubierta de 7 39
metros 79 decímetros cuadrados; Descubierta de 16 metros 66 decímetros cuadrados. 40
Superficie total para el Polígono y Unidad Funcional de SETENTA Y DOS 41
METROS NOVENTA Y TRES DECIMETROS CUADRADOS, correspondiéndole 42
un PORCENTUAL de 0,0058541 POR CIENTO. UNIDAD FUNCIONAL número 43
CUARENTA Y SIETE, integrada por el Polígono CERO CERO-CUARENTA Y 44
SIETE, ubicada en la PLANTA BAJA, con las siguientes superficies: Cubierta de 45
84 metros 16 decímetros cuadrados; Semicubierta de 8 metros 76 decímetros 46
cuadrados; Descubierta de 18 metros 83 decímetros cuadrados. Superficie total para 47
el Polígono y Unidad Funcional de CIENTO ONCE METROS SETENTA Y CINCO 48
DECIMETROS CUADRADOS, correspondiéndole un PORCENTUAL de 49
0,01000313 POR CIENTO. UNIDAD FUNCIONAL número CUARENTA Y 50



282

Doscientos Ochenta y Dos

Esc. CARLOS A. MARCOVECHIO
A 11 de Mayo de 1922 a las 5 de la tarde
A 11 de Mayo de 1922 a las 5 de la tarde

1 OCHO, integrada por el Polígono CERO CERO-CUARENTA Y OCHO, ubicada
2 en la PLANTA BAJA, con las siguientes superficies: Cubierta de 62 metros 24
3 decímetros cuadrados; Semicubierta de 6 metros 02 decímetros cuadrados;
4 Descubierta de 36 metros 86 decímetros cuadrados. Superficie total para el Polígono
5 y Unidad Funcional de CIENTO CINCO METROS DOCE DECIMETROS
6 CUADRADOS, correspondiéndole un PORCENTUAL de 0,0078635 POR CIENTO.
7 UNIDAD FUNCIONAL número CUARENTA Y NUEVE, integrada por el
8 Polígono CERO CERO-CUARENTA Y NUEVE, ubicada en la PLANTA BAJA,
9 con las siguientes superficies: Cubierta de 62 metros 24 decímetros cuadrados;
10 Semicubierta de 6 metros 02 decímetros cuadrados; Descubierta de 36 metros 89
11 decímetros cuadrados. Superficie total para el Polígono y Unidad Funcional de
12 CIENTO CINCO METROS QUINCE DECIMETROS CUADRADOS;
13 correspondiéndole un PORCENTUAL de 0,0078638 POR CIENTO. UNIDAD
14 FUNCIONAL número CINCUENTA, integrada por el Polígono CERO CERO-
15 CINCUENTA, ubicada en la PLANTA BAJA, con las siguientes superficies:
16 Cubierta de 84 metros 19 decímetros cuadrados; Semicubierta de 8 metros 21
17 decímetros cuadrados; Descubierta de 18 metros 54 decímetros cuadrados. Superficie
18 total para el Polígono y Unidad Funcional de CIENTO DIEZ METROS NOVENTA
19 Y CUATRO DECIMETROS CUADRADOS, correspondiéndole un PORCENTUAL
20 de 0,0100042 POR CIENTO. UNIDAD FUNCIONAL número CINCUENTA Y
21 UNO, integrada por el Polígono CERO CERO-CINCUENTA Y UNO, ubicada en
22 la PLANTA BAJA, con las siguientes superficies: Cubierta de 63 metros 93
23 decímetros cuadrados; Descubierta de 36 metros 31 decímetros cuadrados. Superficie
24 total para el Polígono y Unidad Funcional de CIENTO METROS VEINTICUATRO
25 DECIMETROS CUADRADOS, correspondiéndole un PORCENTUAL de



23131310200201



PROTOCOLO NOTARIAL
LEY 12.990 - RUBRICA



A 051692752

0,0077148 POR CIENTO. UNIDAD FUNCIONAL número CINCUENTA Y DOS, 26
integrada por el Polígono CERO CERO-CINCUENTA Y DOS, ubicada en la 27
PLANTA BAJA, con las siguientes superficies: Cubierta de 63 metros 93 decímetros 28
cuadrados; Descubierta de 36 metros 31 decímetros cuadrados. Superficie total para 29
el Polígono y Unidad Funcional de CIEN METROS VEINTICUATRO 30
DECÍMETROS CUADRADOS, correspondiéndole un PORCENTUAL de 31
0,0077148 POR CIENTO. UNIDAD FUNCIONAL número CINCUENTA Y 32
TRES, integrada por el Polígono CERO CERO-CINCUENTA Y TRES, ubicada 33
en la PLANTA BAJA, con las siguientes superficies: Cubierta de 84 metros 19 34
decímetros cuadrados; Semicubierta de 8 metros 21 decímetros cuadrados; 35
Descubierta de 18 metros 54 decímetros cuadrados. Superficie total para el Polígono 36
y Unidad Funcional de CIENTO DIEZ METROS NOVENTA Y CUATRO 37
DECÍMETROS CUADRADOS, correspondiéndole un PORCENTUAL de 38
0,0100042 POR CIENTO. UNIDAD FUNCIONAL, número CINCUENTA Y 39
CUATRO, integrada por el Polígono CERO CERO-CINCUENTA Y CUATRO, 40
ubicada en la PLANTA BAJA, con las siguientes superficies: Cubierta de 62 metros 41
24 decímetros cuadrados; Semicubierta de 6 metros 02 decímetros cuadrados; 42
Descubierta de 36 metros 89 decímetros cuadrados. Superficie total para el Polígono 43
y Unidad Funcional de CIENTO CINCO METROS QUINCE DECÍMETROS 44
CUADRADOS, correspondiéndole un PORCENTUAL de 0,0078638 POR CIENTO. 45
UNIDAD FUNCIONAL número CINCUENTA Y CINCO, integrada por el 46
Polígono CERO CERO-CINCUENTA Y CINCO, ubicada en la PLANTA BAJA, 47
con las siguientes superficies: Cubierta de 62 metros 24 decímetros cuadrados; 48
Semicubierta de 6 metros 02 decímetros cuadrados; Descubierta de 36 metros 86 49
decímetros cuadrados. Superficie total para el Polígono y Unidad Funcional de 50



PROFESORADO DE ESCRIBANOS

283

Mar. 3433

Agustín González Vera

Esc. CARLOS A. MARCOWECCHIO

UBICACIÓN DEL ANILLO DE PROTECCIÓN

A 05-16-2015

1 CIENTO CINCO METROS DOCE DECÍMETROS CUADRADOS,
2 correspondiéndole un PORCENTUAL de 0,0006011 POR CIENTO. UNIDAD
3 FUNCIONAL número CINCUENTA Y SEIS, integrada por el Polígono CERO
4 CERO-CINCUENTA Y SEIS, ubicada en la PLANTA BAJA, con las siguientes
5 superficies: Cubierta de 84 metros 16 decímetros cuadrados, Semicubierta de 8
6 metros 76 decímetros cuadrados; Descubierta de 18 metros 83 decímetros cuadrados.
7 Superficie total para el Polígono y Unidad Funcional de CIENTO ONCE METROS
8 SETENTA Y CINCO DECÍMETROS CUADRADOS, correspondiéndole un
9 PORCENTUAL de 0,0006390 POR CIENTO. UNIDAD FUNCIONAL número
10 CINCUENTA Y SIETE, integrada por el Polígono CERO CERO-CINCUENTA
11 Y SIETE, ubicada en la PLANTA BAJA, con las siguientes superficies: Cubierta de
12 48 metros 48 decímetros cuadrados, Semicubierta de 7 metros 79 decímetros
13 cuadrados; Descubierta de 16 metros 66 decímetros cuadrados. Superficie total para
14 el Polígono y Unidad Funcional de SETENTA Y DOS METROS NOVENTA Y
15 TRES DECÍMETROS CUADRADOS, correspondiéndole un PORCENTUAL de
16 0,0004169 POR CIENTO. UNIDAD FUNCIONAL número CINCUENTA Y
17 OCHO, integrada por el Polígono CERO CERO-CINCUENTA Y OCHO, ubicada
18 en la PLANTA BAJA, con las siguientes superficies: Cubierta de 56 metros 72
19 decímetros cuadrados; Semicubierta de 3 metros 21 decímetros cuadrados;
20 Descubierta de 43 metros 36 decímetros cuadrados. Superficie total para el Polígono
21 y Unidad Funcional de CIENTO TRES METROS VEINTINUEVE DECÍMETROS
22 CUADRADOS, correspondiéndole un PORCENTUAL de 0,0005905 POR CIENTO.
23 UNIDAD FUNCIONAL número CINCUENTA Y NUEVE, integrada por el
24 Polígono CERO CERO-CINCUENTA Y NUEVE, ubicada en la PLANTA BAJA,
25 con las siguientes superficies: Cubierta de 56 metros 72 decímetros cuadrados;



231313102000201



PROTOCOLO NOTARIAL
LEY 12.990 - RUBRICA



A 051692753

26 Semicubierta de 3 metros 21 decímetros cuadrados; Descubierta de 43 metros 36
27 decímetros cuadrados. Superficie total para el Polígono y Unidad Funcional de
28 CIENTO TRES METROS VEINTINUEVE DECIMETROS CUADRADOS,
29 correspondiéndole un PORCÉNTUAL de 0,0005905 POR CIENTO UNIDAD
30 FUNCIONAL número SESENTA, integrada por el Polígono CERO CERO-
31 SESENTA, ubicada en la PLANTA BAJA, con las siguientes superficies: Cubierta
32 de 48 metros 48 decímetros cuadrados; Semicubierta de 7 metros 79 decímetros
33 cuadrados; Descubierta de 16 metros 66 decímetros cuadrados. Superficie total para
34 el Polígono y Unidad Funcional de SETENTA Y DOS MEIROS NOVENTA Y
35 TRES DECIMETROS CUADRADOS, correspondiéndole un PORCÉNTUAL de
36 0,0004169 POR CIENTO UNIDAD FUNCIONAL número SESENTA Y UNO,
37 integrada por el Polígono CERO CERO-SESENTA Y UNO, ubicada en la
38 PLANTA BAJA, con las siguientes superficies: Cubierta de 84 metros 16 decímetros
39 cuadrados; Semicubierta de 8 metros 76 decímetros cuadrados; Descubierta de 18
40 metros 83 decímetros cuadrados. Superficie total para el Polígono y Unidad
41 Funcional de CIENTO ONCE METROS SETENTA Y CINCO DECIMETROS
42 CUADRADOS, correspondiéndole un PORCÉNTUAL de 0,0006390 POR CIENTO
43 UNIDAD FUNCIONAL, número SESENTA Y DOS, integrada por el Polígono
44 CERO CERO-SESENTA Y DOS, ubicada en la PLANTA BAJA, con las
45 siguientes superficies: Cubierta de 62 metros 24 decímetros cuadrados; Semicubierta
46 de 6 metros 02 decímetros cuadrados; Descubierta de 36 metros 86 decímetros
47 cuadrados. Superficie total para el Polígono y Unidad Funcional de CIENTO CINCO
48 METROS DOCE DECIMETROS CUADRADOS, correspondiéndole un
49 PORCÉNTUAL de 0,0006011 POR CIENTO UNIDAD FUNCIONAL número
50 SESENTA Y TRES, integrada por el Polígono CERO CERO-SESENTA Y TRES,



PROTÓCOLO NOTARIAL

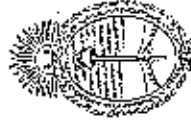
284

Dieciséis Cientos Ochenta y Cuatro

Esc. CARLOS A. MARCOVECHIO
DIRECTOR DEL INSTITUTO DE PROTOCOLOS
AUGUSTO P. GONZÁLEZ



- 1 ubicada en la **PLANTA BAJA**, con las siguientes superficies: Cubierta de 62 metros
- 2 24 decímetros cuadrados; Semicubierta de 6 metros 02 decímetros cuadrados;
- 3 Descubierta de 36 metros 89 decímetros cuadrados. Superficie total para el Polígono
- 4 y Unidad Funcional de CIENTO CINCO METROS QUINCE DECIMETROS
- 5 CUADRADOS, correspondiéndole un PORCENTUAL de 0,0006013 POR CIENTO.
- 6 **UNIDAD FUNCIONAL** número **SESENTA Y CUATRO**, integrada por el
- 7 Polígono **CERO CERO-SESENTA Y CUATRO**, ubicada en la **PLANTA BAJA**,
- 8 con las siguientes superficies: Cubierta de 84 metros 19 decímetros cuadrados;
- 9 Semicubierta de 8 metros 21 decímetros cuadrados; Descubierta de 18 metros 54
- 10 decímetros cuadrados. Superficie total para el Polígono y Unidad Funcional de
- 11 **CIENTO DIEZ METROS NOVENTA Y CUATRO DECIMETROS CUADRADOS**,
- 12 correspondiéndole un PORCENTUAL de 0,0006343 POR CIENTO **UNIDAD**
- 13 **FUNCIONAL** número **SESENTA Y CINCO**, integrada por el Polígono **CERO**
- 14 **CERO-SESENTA Y CINCO**, ubicada en la **PLANTA BAJA**, con las siguientes
- 15 superficies: Cubierta de 63 metros 93 decímetros cuadrados; Descubierta de 36
- 16 metros 31 decímetros cuadrados. Superficie total para el Polígono y Unidad
- 17 Funcional de **CIENT METROS VEINTICUATRO DECIMETROS CUADRADOS**,
- 18 correspondiéndole un PORCENTUAL de 0,0005731 POR CIENTO **UNIDAD**
- 19 **FUNCIONAL** número **SESENTA Y SEIS**, integrada por el Polígono **CERO**
- 20 **CERO-SESENTA Y SEIS**, ubicada en la **PLANTA BAJA**, con las siguientes
- 21 superficies: Cubierta de 63 metros 93 decímetros cuadrados; Descubierta de 37
- 22 metros 90 decímetros cuadrados. Superficie total para el Polígono y Unidad
- 23 Funcional de **CIENTO UN METROS OCHENTA Y TRES DECIMETROS**
- 24 **CUADRADOS**, correspondiéndole un PORCENTUAL de 0,0005823 POR CIENTO.
- 25 **UNIDAD FUNCIONAL** número **SESENTA Y SIETE**, integrada por el Polígono



PROTOCOLO NOTARIAL
LEY 12.990 - RUBRICA



A 051692754

CERO CERO-SESENTA Y SIETE, ubicada en la PLANTA BAJA, con las
siguientes superficies: Cubierta de 84 metros 52 decímetros cuadrados; Semicubierta
de 8 metros 29 decímetros cuadrados; Descubierta de 14 metros 55 decímetros
cuadrados. Superficie total para el Polígono y Unidad Funcional de CIENTO SIETE
METROS TREINTA Y SEIS DECIMETROS CUADRADOS, correspondiéndole un
PORCENTUAL de 0,0006138 POR CIENTO. UNIDAD FUNCIONAL número
SESENTA Y OCHO, integrada por el Polígono CERO CERO-SESENTA Y
OCHO, ubicada en la PLANTA BAJA, con las siguientes superficies: Cubierta de
62 metros 24 decímetros cuadrados; Semicubierta de 6 metros 02 decímetros
cuadrados; Descubierta de 36 metros 89 decímetros cuadrados. Superficie total para
el Polígono y Unidad Funcional de CIENTO CINCO METROS QUINCE
DECIMETROS CUADRADOS, correspondiéndole un PORCENTUAL de
0,0006013 POR CIENTO. UNIDAD FUNCIONAL número SESENTA Y NUEVE,
integrada por el Polígono CERO CERO-SESENTA Y NUEVE, ubicada en la
PLANTA BAJA, con las siguientes superficies: Cubierta de 63 metros 42 decímetros
cuadrados; Semicubierta de 7 metros 79 decímetros cuadrados; Descubierta de 37
metros 89 decímetros cuadrados. Superficie total para el Polígono y Unidad
Funcional de CIENTO NUEVE METROS DIEZ DECIMETROS CUADRADOS,
correspondiéndole un PORCENTUAL de 0,0006239 POR CIENTO. UNIDAD
FUNCIONAL número SETENTA, integrada por el Polígono CERO CERO-
SETENTA, ubicada en la PLANTA BAJA, con las siguientes superficies: Cubierta de
68 metros 89 decímetros cuadrados; Semicubierta de 3 metros 76 decímetros
cuadrados; Descubierta de 40 metros 79 decímetros cuadrados. Superficie total para
el Polígono y Unidad Funcional de CIENTO TRECE METROS CUARENTA Y
CUATRO DECIMETROS CUADRADOS, correspondiéndole un PORCENTUAL de



PROHIBIDO INOVAR

285

Mag. 3683

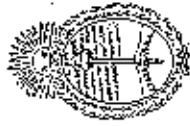
Dieciochos Ochenta y Cinco

Esc. CARLOS A. MARQUECHILLO

Director del Registro de Predios

1054692755

1 0,0006486 POR CIENTO. UNIDAD FUNCIONAL número SETENTA Y UNO,
2 integrada por el Polígono CERO-SETENTA Y UNO, ubicada en la
3 PLANTA BAJA, con las siguientes superficies: Cubierta de 68 metros 89 decímetros
4 cuadrados; Semicubierta de 3 metros 76 decímetros cuadrados; Descubierta de 40
5 metros 79 decímetros cuadrados. Superficie total para el Polígono y Unidad
6 Funcional de CIENTO TRECE METROS CUARENTA Y CUATRO
7 DECÍMETROS CUADRADOS, correspondiéndole un PORCENTUAL de
8 0,0006486 POR CIENTO. UNIDAD FUNCIONAL número SETENTA Y DOS,
9 integrada por el Polígono CERO CERO-SETENTA Y DOS, ubicada en la
10 PLANTA BAJA, con las siguientes superficies: Cubierta de 63 metros 42 decímetros
11 cuadrados; Semicubierta de 7 metros 79 decímetros cuadrados; Descubierta de 37
12 metros 89 decímetros cuadrados. Superficie total para el Polígono y Unidad
13 Funcional de CIENTO NUEVE METROS DIEZ DECÍMETROS CUADRADOS,
14 correspondiéndole un PORCENTUAL de 0,0006239 POR CIENTO. UNIDAD
15 FUNCIONAL número SETENTA Y TRES, integrada por el Polígono CERO
16 UNO-CERO UNO, ubicada en el PRIMER PISO, con las siguientes superficies.
17 Cubierta de 59 metros 87 decímetros cuadrados; Semicubierta de 6 metros 02
18 decímetros cuadrados. Superficie total para el Polígono y Unidad Funcional de
19 SESENTA Y CINCO METROS OCHENTA Y NUEVE DECÍMETROS
20 CUADRADOS, correspondiéndole un PORCENTUAL de 0,0003767 POR CIENTO.
21 UNIDAD FUNCIONAL número SETENTA Y CUATRO, integrada por el
22 Polígono CERO UNO-CERO DOS, ubicada en el PRIMER PISO, con las
23 siguientes superficies: Cubierta de 83 metros 53 decímetros cuadrados; Semicubierta
24 de 8 metros 25 decímetros cuadrados. Superficie total para el Polígono y Unidad
25 Funcional de NOVENTA Y UN METROS SETENTA Y OCHO DECÍMETROS



PROTOCOLO NOTARIAL
LEY 12.980 - RUBRICA



A 051692755

CUADRADOS, correspondiéndole un PORCENTUAL de 0,0005249 POR CIENTO.	26
UNIDAD FUNCIONAL número SETENTA Y CINCO , integrada por el Polígono	27
CERO UNO-CERO TRES , ubicada en el PRIMER PISO , con las siguientes	28
superficies: Cubierta de 63 metros 35 decímetros cuadrados; Semicubierta de 7	29
metros 30 decímetros cuadrados. Superficie total para el Polígono y Unidad	30
Funcional de SETENTA METROS SESENTA Y CINCO DECÍMETROS	31
CUADRADOS, correspondiéndole un PORCENTUAL de 0,0004039 POR CIENTO.	32
UNIDAD FUNCIONAL número SETENTA Y SEIS , integrada por el Polígono	33
CERO UNO-CERO CUATRO , ubicada en el PRIMER PISO , con las siguientes	34
superficies: Cubierta de 63 metros 28 decímetros cuadrados; Semicubierta de 7	35
metros 30 decímetros cuadrados. Superficie total para el Polígono y Unidad	36
Funcional de SETENTA METROS CINCUENTA Y OCHO DECÍMETROS	37
CUADRADOS, correspondiéndole un PORCENTUAL de 0,0004035 POR CIENTO.	38
UNIDAD FUNCIONAL número SETENTA Y SIETE , integrada por el Polígono	39
CERO UNO-CERO CINCO , ubicada en el PRIMER PISO , con las siguientes	40
superficies: Cubierta de 82 metros 56 decímetros cuadrados; Semicubierta de 8	41
metros 25 decímetros cuadrados. Superficie total para el Polígono y Unidad	42
Funcional de NOVENTA METROS OCHENTA Y UN DECÍMETROS	43
CUADRADOS, correspondiéndole un PORCENTUAL de 0,0005192 POR CIENTO.	44
UNIDAD FUNCIONAL número SETENTA Y OCHO , integrada por el Polígono	45
CERO UNO-CERO SEIS , ubicada en el PRIMER PISO , con las siguientes	46
superficies: Cubierta de 59 metros 87 decímetros cuadrados; Semicubierta de 6	47
metros 02 decímetros cuadrados. Superficie total para el Polígono y Unidad	48
Funcional de SESENTA Y CINCO METROS OCHENTA Y NUEVE	49
DECÍMETROS CUADRADOS , correspondiéndole un PORCENTUAL de	50



PROTÓCOLO NOTARIAL

286

Doscientos Ochenta y Seis

ES CARLOS A. MARCOVECCINO
DIRECTOR DE ARCHIVOS DE PROYECTOS

A 05/12/92 756

- 1 0,0003767 POR CIENTO. UNIDAD FUNCIONAL número SETENTA Y NUEVE,
- 2 integrada por el Polígono CERO UNO-CERO SIETE, ubicada en el PRIMER
- 3 PISO, con las siguientes superficies: Cubierta de 59 metros 87 decímetros cuadrados;
- 4 Semicubierta de 6 metros 02 decímetros cuadrados. Superficie total para el Polígono
- 5 y Unidad Funcional de SESENTA Y CINCO METROS OCHENTA Y NUEVE
- 6 DECÍMETROS CUADRADOS, correspondiéndole un PORCENTUAL de
- 7 0,0003767 POR CIENTO. UNIDAD FUNCIONAL número OCHENTA, integrada
- 8 por el Polígono CERO UNO-CERO OCHO, ubicada en el PRIMER PISO, con las
- 9 siguientes superficies: Cubierta de 82 metros 54 decímetros cuadrados; Semicubierta
- 10 de 8 metros 49 decímetros cuadrados. Superficie total para el Polígono y Unidad
- 11 Funcional de NOVENTA Y UN METROS TRES DECÍMETROS CUADRADOS,
- 12 correspondiéndole un PORCENTUAL de 0,0005204 POR CIENTO. UNIDAD
- 13 FUNCIONAL número OCHENTA Y UNO, integrada por el Polígono CERO
- 14 UNO-CERO NUEVE, ubicada en el PRIMER PISO, con las siguientes superficies:
- 15 Cubierta de 47 metros 83 decímetros cuadrados; Semicubierta de 7 metros 51
- 16 decímetros cuadrados. Superficie total para el Polígono y Unidad Funcional de
- 17 CINCUENTA Y CINCO METROS TREINTA Y CUATRO DECÍMETROS
- 18 CUADRADOS, correspondiéndole un PORCENTUAL de 0,0003164 POR CIENTO.
- 19 UNIDAD FUNCIONAL número OCHENTA Y DOS, integrada por el Polígono
- 20 CERO UNO-DIEZ, ubicada en el PRIMER PISO, con las siguientes superficies:
- 21 Cubierta de 61 metros 10 decímetros cuadrados; Semicubierta de 9 metros 92
- 22 decímetros cuadrados. Superficie total para el Polígono y Unidad Funcional de
- 23 SETENTA Y UN METROS DOS DECÍMETROS CUADRADOS,
- 24 correspondiéndole un PORCENTUAL de 0,0004061 POR CIENTO. UNIDAD
- 25 FUNCIONAL número OCHENTA Y TRES, integrada por el Polígono CERO



PROTOCOLO NOTARIAL
LEY 12.980 - RUBRICA



A 051692756

26 **UNO-ONCE**, ubicada en el **PRIMER PISO**, con las siguientes superficies: Cubierta
27 de 61 metros 10 decímetros cuadrados; Semicubierta de 9 metros 92 decímetros
28 cuadrados. Superficie total para el Polígono y Unidad Funcional de **SETENTA Y UN**
29 **METROS DOS DECÍMETROS CUADRADOS**, correspondiéndole un
30 **PORCENTUAL** de 0,0004061. **UNIDAD FUNCIONAL** número **OCHENTA Y**
31 **CUATRO**, integrada por el Polígono **CERO UNO-DOCE**, ubicada en el **PRIMER**
32 **PISO**, con las siguientes superficies: Cubierta de 47 metros 83 decímetros cuadrados;
33 Semicubierta de 7 metros 51 decímetros cuadrados. Superficie total para el Polígono
34 y Unidad Funcional de **CINCUENTA Y CINCO METROS TREINTA Y CUATRO**
35 **DECÍMETROS CUADRADOS**, correspondiéndole un **PORCENTUAL** de
36 0,0003164 **POR CIENTO**. **UNIDAD FUNCIONAL** número **OCHENTA Y**
37 **CINCO**, integrada por el Polígono **CERO UNO-TRECE**, ubicada en el **PRIMER**
38 **PISO**, con las siguientes superficies: Cubierta de 82 metros 54 decímetros cuadrados;
39 Semicubierta de 8 metros 49 decímetros cuadrados. Superficie total para el Polígono
40 y Unidad Funcional de **NOVENTA Y UN METROS TRES DECÍMETROS**
41 **CUADRADOS**, correspondiéndole un **PORCENTUAL** de 0,0005204 **POR CIENTO**.
42 **UNIDAD FUNCIONAL** número **OCHENTA Y SEIS**, integrada por el Polígono
43 **CERO UNO-CATORCE**, ubicada en el **PRIMER PISO**, con las siguientes
44 superficies: Cubierta de 59 metros 87 decímetros cuadrados; Semicubierta de 6
45 metros 02 decímetros cuadrados. Superficie total para el Polígono y Unidad
46 Funcional de **SESENTA Y CINCO METROS OCHENTA Y NUEVE**
47 **DECÍMETROS CUADRADOS**, correspondiéndole un **PORCENTUAL** de
48 0,0003767 **POR CIENTO**. **UNIDAD FUNCIONAL** número **OCHENTA Y SIETE**,
49 integrada por el Polígono **CERO UNO-QUINCE**, ubicada en el **PRIMER PISO**,
50 con las siguientes superficies: Cubierta de 59 metros 87 decímetros cuadrados;



PROTÓCOLO NOTARIAL
ESTABLECIMIENTO DE LA LEY
DE NOTARÍA

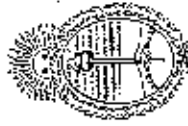


287
Notarios Ochoenta y Siete

Dr. C. CARLOS A. MARCOVECHIO
DIRECTOR DEL INSTITUTO DE PROTOCOLOS
NOTARIALES DE LA CORTE DE JUSTICIA

A 051692787

- 1 Semicubierta de 6 metros 02 decímetros cuadrados. Superficie total para el Polígono
- 2 y Unidad Funcional de SESENTA Y CINCO METROS OCHENTA Y NUEVE
- 3 DECÍMETROS CUADRADOS, correspondiéndole un PORCENTUAL de
- 4 0,0003767 POR CIENTO. **UNIDAD FUNCIONAL** número **OCHENTA Y OCHO**,
- 5 integrada por el Polígono **CERO UNO-DIECISEIS**, ubicada en el **PRIMER PISO**,
- 6 con las siguientes superficies: Cubierta de 82 metros 56 decímetros cuadrados;
- 7 Semicubierta de 8 metros 25 decímetros cuadrados. Superficie total para el Polígono
- 8 y Unidad Funcional de **NOVENTA METROS OCHENTA Y UN DECÍMETROS**
- 9 **CUADRADOS**, correspondiéndole un PORCENTUAL de 0,0005192 POR CIENTO.
- 10 **UNIDAD FUNCIONAL** número **OCHENTA Y NUEVE**, integrada por el Polígono
- 11 **CERO UNO-DIECISIETE**, ubicada en el **PRIMER PISO**, con las siguientes
- 12 superficies: Cubierta de 63 metros 35 decímetros cuadrados; Semicubierta de 7
- 13 metros 30 decímetros cuadrados. Superficie total para el Polígono y Unidad
- 14 Funcional de **SETENTA METROS SESENTA Y CINCO DECÍMETROS**
- 15 **CUADRADOS**, correspondiéndole un PORCENTUAL de 0,0004039 POR CIENTO.
- 16 **UNIDAD FUNCIONAL** número **NOVENTA**, integrada por el Polígono **CERO**
- 17 **UNO-DIECIOCHO**, ubicada en el **PRIMER PISO**, con las siguientes superficies:
- 18 Cubierta de 63 metros 28 decímetros cuadrados; Semicubierta de 7 metros 30
- 19 decímetros cuadrados. Superficie total para el Polígono y Unidad Funcional de
- 20 **SETENTA METROS CINCUENTA Y OCHO DECÍMETROS CUADRADOS**,
- 21 correspondiéndole un PORCENTUAL de 0,0004035 POR CIENTO. **UNIDAD**
- 22 **FUNCIONAL** número **NOVENTA Y UNO**, integrada por el Polígono **CERO**
- 23 **UNO-DIECINUEVE**, ubicada en el **PRIMER PISO**, con las siguientes superficies:
- 24 Cubierta de 82 metros 56 decímetros cuadrados; Semicubierta de 8 metros 25
- 25 decímetros cuadrados. Superficie total para el Polígono y Unidad Funcional de



PROTOCOLO NOTARIAL
LEY 12.990 - RUBRICA



A 051692757

NOVENTA METROS OCHENTA Y UN DECIMETROS CUADRADOS, 26
correspondiéndole un PORCENTUAL de 0,0005192 POR CIENTO. UNIDAD 27
FUNCIONAL número NOVENTA Y DOS, integrada por el Polígono CERO UNO- 28
VEINTE, ubicada en el PRIMER PISO, con las siguientes superficies: Cubierta de 29
59 metros 87 decímetros cuadrados; Semicubierta de 6 metros 02 decímetros 30
cuadrados. Superficie total para el Polígono y Unidad Funcional de SESENTA Y 31
CINCO METROS OCHENTA Y NUEVE DECIMETROS CUADRADOS, 32
correspondiéndole un PORCENTUAL de 0,0003767 POR CIENTO. UNIDAD 33
FUNCIONAL número NOVENTA Y TRES, integrada por el Polígono CERO 34
UNO-VEINTIUNO, ubicada en el PRIMER PISO, con las siguientes superficies: 35
Cubierta de 59 metros 87 decímetros cuadrados; Semicubierta de 6 metros 02 36
decímetros cuadrados. Superficie total para el Polígono y Unidad Funcional de 37
SESENTA Y CINCO METROS OCHENTA Y NUEVE DECIMETROS 38
CUADRADOS, correspondiéndole un PORCENTUAL de 0,0003767 POR CIENTO. 39
UNIDAD FUNCIONAL número NOVENTA Y CUATRO, integrada por el 40
Polígono CERO UNO-VEINTIDOS, ubicada en el PRIMER PISO, con las 41
siguientes superficies. Cubierta de 82 metros 54 decímetros cuadrados; Semicubierta 42
de 8 metros 49 decímetros cuadrados. Superficie total para el Polígono y Unidad 43
Funcional de NOVENTA Y UN METROS TRES DECIMETROS CUADRADOS, 44
correspondiéndole un PORCENTUAL de 0,0005204 POR CIENTO. UNIDAD 45
FUNCIONAL número NOVENTA Y CINCO, integrada por el Polígono CERO 46
UNO-VEINTITRES, ubicada en el PRIMER PISO, con las siguientes superficies: 47
Cubierta de 47 metros 83 decímetros cuadrados; Semicubierta de 7 metros 51 48
decímetros cuadrados. Superficie total para el Polígono y Unidad Funcional de 49
CINCUENTA Y CINCO METROS TREINTA Y CUATRO DECIMETROS 50



PRATICOLO NOTARIAL

288

Doscientos Ochenta y Ocho

Dr. CARLOS A. MARCOVICH

Dr. CARLOS A. MARCOVICH

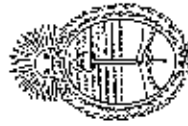
Mé. 3603

A 05/10/2018

- 1 CUADRADOS, correspondiéndole un PORCENTUAL de 0,0003164 POR CIENTO.
- 2 UNIDAD FUNCIONAL, número NOVENTA Y SEIS, integrada por el Polígono
- 3 CERO UNO-VEINTICUATRO, ubicada en el PRIMER PISO, con las siguientes
- 4 superficies: Cubierta de 61 metros 10 decímetros cuadrados; Semicubierta de 9
- 5 metros 92 decímetros cuadrados. Superficie total para el Polígono y Unidad
- 6 Funcional de SETENTA Y UN METROS DOS DECÍMETROS CUADRADOS,
- 7 correspondiéndole un PORCENTUAL de 0,0004061 POR CIENTO. UNIDAD
- 8 FUNCIONAL número NOVENTA Y SIETE, integrada por el Polígono CERO
- 9 UNO-VEINTICINCO, ubicada en el PRIMER PISO, con las siguientes
- 10 superficies: Cubierta de 61 metros 10 decímetros cuadrados; Semicubierta de 9
- 11 metros 92 decímetros cuadrados. Superficie total para el Polígono y Unidad
- 12 Funcional de SETENTA Y UN METROS DOS DECÍMETROS CUADRADOS,
- 13 correspondiéndole un PORCENTUAL de 0,0004061 POR CIENTO. UNIDAD
- 14 FUNCIONAL, número NOVENTA Y OCHO, integrada por el Polígono CERO
- 15 UNO-VEINTISEIS, ubicada en el PRIMER PISO, con las siguientes superficies:
- 16 Cubierta de 47 metros 83 decímetros cuadrados; Semicubierta de 7 metros 51
- 17 decímetros cuadrados. Superficie total para el Polígono y Unidad Funcional de
- 18 CINCUENTA Y CINCO METROS TREINTA Y CUATRO DECÍMETROS
- 19 CUADRADOS, correspondiéndole un PORCENTUAL de 0,0003164 POR CIENTO.
- 20 UNIDAD FUNCIONAL número NOVENTA Y NUEVE, integrada por el Polígono
- 21 CERO UNO-VEINTISIETE, ubicada en el PRIMER PISO, con las siguientes
- 22 superficies: Cubierta de 82 metros 54 decímetros cuadrados; Semicubierta de 8
- 23 metros 49 decímetros cuadrados. Superficie total para el Polígono y Unidad
- 24 Funcional de NOVENTA Y UN METROS TRES DECÍMETROS CUADRADOS,
- 25 correspondiéndole un PORCENTUAL de 0,0005204 POR CIENTO. UNIDAD



23131310200201




PROTOCOLO NOTARIAL
LEY 12.980 - RUBRICA



A 051692758

26 **FUNCIONAL** número **CIEN**, integrada por el Polígono **CERO UNO-**
27 **VEINTIOCHO**, ubicada en el **PRIMER PISO**, con las siguientes superficies:
28 Cubierta de 59 metros 87 decímetros cuadrados; Semicubierta de 6 metros 02
29 decímetros cuadrados. Superficie total para el Polígono y Unidad Funcional de
30 **SESENTA Y CINCO METROS OCHENTA Y NUEVE DECIMETROS**
31 **CUADRADOS**, correspondiéndole un **PORCENTUAL** de 0,0003767 **POR CIENTO**.
32 **UNIDAD FUNCIONAL** número **CIENTO UNO**, integrada por el Polígono **CERO**
33 **UNO-VEINTINUEVE**, ubicada en el **PRIMER PISO**, con las siguientes
34 superficies: Cubierta de 67 metros 54 decímetros cuadrados; Semicubierta de 11
35 metros 35 decímetros cuadrados. Superficie total para el Polígono y Unidad
36 Funcional de **SETENTA Y OCHO METROS OCHENTA Y NUEVE**
37 **DECIMETROS CUADRADOS**, correspondiéndole un **PORCENTUAL** de
38 **0,0004510 POR CIENTO**. **UNIDAD FUNCIONAL** número **CIENTO DOS**,
39 integrada por el Polígono **CERO UNO-TREINTA**, ubicada en el **PRIMER PISO**,
40 con las siguientes superficies: Cubierta de 68 metros 95 decímetros cuadrados;
41 Semicubierta de 6 metros 52 decímetros cuadrados. Superficie total para el Polígono
42 y Unidad Funcional de **SETENTA Y CINCO METROS CUARENTA Y SIETE**
43 **DECIMETROS CUADRADOS**, correspondiéndole un **PORCENTUAL** de
44 **0,0004315 POR CIENTO**. **UNIDAD FUNCIONAL** número **CIENTO TRES**,
45 integrada por el Polígono **CERO UNO-TREINTA Y UNO**, ubicada en el **PRIMER**
46 **PISO**, con las siguientes superficies: Cubierta de 60 metros 44 decímetros cuadrados;
47 Semicubierta de 10 metros 86 decímetros cuadrados. Superficie total para el Polígono
48 y Unidad Funcional de **SETENTA Y UN METROS TREINTA DECIMETROS**
49 **CUADRADOS**, correspondiéndole un **PORCENTUAL** de 0,0004077 **POR CIENTO**.
50 **UNIDAD FUNCIONAL** número **CIENTO CUATRO**, integrada por el Polígono



289

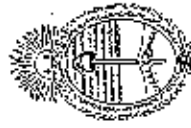
Dieciocho mil Ochenta y Nueve

Esc. CARLOS A. MARLOVECHIO
A 0 CIENTOS Y CINCUENTA Y CINCO
MIL Y CINCO DE LA CIUDAD DE GUATEMALA

1 **CERO UNO-TREINTA Y DOS**, ubicada en el **PRIMER PISO**, con las siguientes
2 superficies: Cubierta de 60 metros 44 decímetros cuadrados; Semicubierta de 10
3 metros 86 decímetros cuadrados. Superficie total para el Polígono y Unidad
4 Funcional de **SETENTA Y UN METROS TREINTA DECIMETROS**
5 **CUADRADOS**, correspondiéndole un PORCENTUAL de 0,0004077 POR CIENTO.
6 **UNIDAD FUNCIONAL** número **CIENTO CINCO**, integrada por el Polígono
7 **CERO UNO-TREINTA Y TRES**, ubicada en el **PRIMER PISO**, con las siguientes
8 superficies: Cubierta de 68 metros 95 decímetros cuadrados; Semicubierta de 6
9 metros 52 decímetros cuadrados. Superficie total para el Polígono y Unidad
10 Funcional de **SETENTA Y CINCO METROS CUARENTA Y SIETE**
11 **DECIMETROS CUADRADOS**, correspondiéndole un PORCENTUAL de
12 0,0004315 POR CIENTO. **UNIDAD FUNCIONAL** número **CIENTO SEIS**,
13 integrada por el Polígono **CERO UNO-TREINTA Y CUATRO**, ubicada en el
14 **PRIMER PISO**, con las siguientes superficies: Cubierta de 64 metros 61 decímetros
15 cuadrados; Semicubierta de 11 metros 35 decímetros cuadrados. Superficie total para
16 el Polígono y Unidad Funcional de **SETENTA Y CINCO METROS NOVENTA Y**
17 **SEIS DECIMETROS CUADRADOS**, correspondiéndole un PORCENTUAL de
18 0,0004343 POR CIENTO. **UNIDAD FUNCIONAL** número **CIENTO SIETE**,
19 integrada por el Polígono **CERO UNO-TREINTA Y CINCO**, ubicada en el
20 **PRIMER PISO**, con las siguientes superficies: Cubierta de 64 metros 61 decímetros
21 cuadrados; Semicubierta de 11 metros 35 decímetros cuadrados. Total para el
22 Polígono y Unidad Funcional de **SETENTA Y CINCO METROS NOVENTA Y**
23 **SEIS DECIMETROS CUADRADOS**, correspondiéndole un PORCENTUAL de
24 0,0081571 POR CIENTO. **UNIDAD FUNCIONAL** número **CIENTO OCHO**,
25 integrada por el Polígono **CERO UNO-TREINTA Y SEIS**, ubicada en el **PRIMER**



23131310200201



PROTOCOLO NOTARIAL
LEY 12.990 - RUBRICA



A 051692759

PISO, con las siguientes superficies: Cubierta de 68 metros 95 decímetros cuadrados; 26
Semicubierta de 6 metros 52 decímetros cuadrados. Total para el Polígono y Unidad 27
Funcional de SETENTA Y CINCO METROS CUARENTA Y SIETE 28
DECIMETROS CUADRADOS, correspondiéndole un PORCENTUAL de 29
0,0083305 POR CIENTO. UNIDAD FUNCIONAL número CIENTO NUEVE, 30
integrada por el Polígono CERO UNO-TREINTA Y SIETE, ubicada en el 31
PRIMER PISO, con las siguientes superficies: Cubierta de 60 metros 44 decímetros 32
cuadrados; Semicubierta de 10 metros 86 decímetros cuadrados. Total para el 33
Polígono y Unidad Funcional de SETENTA Y UN METROS TREINTA 34
DECIMETROS CUADRADOS, correspondiéndole un PORCENTUAL de 35
0,0077268 POR CIENTO. UNIDAD FUNCIONAL número CIENTO DIEZ, 36
integrada por el Polígono CERO UNO-TREINTA Y OCHO, ubicada en el 37
PRIMER PISO, con las siguientes superficies: Cubierta de 60 metros 44 decímetros 38
cuadrados; Semicubierta de 10 metros 86 decímetros cuadrados. Total para el 39
Polígono y Unidad Funcional de SETENTA Y UN METROS TREINTA 40
DECIMETROS CUADRADOS, correspondiéndole un PORCENTUAL de 41
0,0077268 POR CIENTO. UNIDAD FUNCIONAL, número CIENTO ONCE, 42
integrada por el Polígono CERO UNO-TREINTA Y NUEVE, ubicada en el 43
PRIMER PISO, con las siguientes superficies: Cubierta de 68 metros 95 decímetros 44
cuadrados; Semicubierta de 6 metros 52 decímetros cuadrados. Total para el Polígono 45
y Unidad Funcional de SETENTA Y CINCO METROS CUARENTA Y SIETE 46
DECIMETROS CUADRADOS, correspondiéndole un PORCENTUAL de 47
0,0083305 POR CIENTO. UNIDAD FUNCIONAL número CIENTO DOCE, 48
integrada por el Polígono CERO UNO-CUARENTA, ubicada en el **PRIMER** 49
PISO, con las siguientes superficies: Cubierta de 67 metros 54 decímetros cuadrados; 50



290

Doscientos Noventa

ESC. CARLOS A. MARCONECCHIO
DIRECCION DEL ARCHIVO DE PRODIGIOS
NOTARIAS DE LA PROV. DE BUENOS AIRES
A 05/06/2760

- 1 Semicubierta de 14 metros 35 decímetros cuadrados. Total para el Polígono y Unidad
- 2 Funcional de SETENTA Y OCHO METROS OCHENTA Y NUEVE
- 3 DECÍMETROS CUADRADOS, correspondiéndole un PORCENTUAL de
- 4 0,0084418 POR CIENTO. UNIDAD FUNCIONAL número CIENTO TRECE,
- 5 integrada por el Polígono CERO UNO-CUARENTA Y UNO, ubicada en el
- 6 PRIMER PISO, con las siguientes superficies: Cubierta de 59 metros 87 decímetros
- 7 cuadrados; Semicubierta de 6 metros 02 decímetros cuadrados. Superficie total para
- 8 el Polígono y Unidad Funcional de SESENTA Y CINCO METROS OCHENTA Y
- 9 NUEVE DECÍMETROS CUADRADOS, correspondiéndole un PORCENTUAL de
- 10 0,0074224 POR CIENTO. UNIDAD FUNCIONAL número CIENTO CATORCE,
- 11 integrada por el Polígono CERO UNO-CUARENTA Y DOS, ubicada en el
- 12 PRIMER PISO, con las siguientes superficies: Cubierta de 82 metros 54 decímetros
- 13 cuadrados; Semicubierta de 8 metros 49 decímetros cuadrados. Superficie total para
- 14 el Polígono y Unidad Funcional de NOVENTA Y UN METROS TRES
- 15 DECÍMETROS CUADRADOS, correspondiéndole un PORCENTUAL de
- 16 0,0097522 POR CIENTO. UNIDAD FUNCIONAL número CIENTO QUINCE,
- 17 integrada por el Polígono CERO UNO-CUARENTA Y TRES, ubicada en el
- 18 PRIMER PISO, con las siguientes superficies: Cubierta de 47 metros 83 decímetros
- 19 cuadrados; Semicubierta de 7 metros 51 decímetros cuadrados. Superficie total para
- 20 el Polígono y Unidad Funcional de CINCUENTA Y CINCO METROS TREINTA Y
- 21 CUATRO DECÍMETROS CUADRADOS, correspondiéndole un PORCENTUAL de
- 22 0,0056814 POR CIENTO. UNIDAD FUNCIONAL número CIENTO DIECISEIS,
- 23 integrada por el Polígono CERO UNO-CUARENTA Y CUATRO, ubicada en el
- 24 PRIMER PISO, con las siguientes superficies: Cubierta de 61 metros 10 decímetros
- 25 cuadrados; Semicubierta de 9 metros 92 decímetros cuadrados. Superficie total para



PROTOCOLO NOTARIAL
LEY 12,880 - RUBRICA



A 051692760

el Polígono y Unidad Funcional de SETENTA Y UN METROS DOS
DECÍMETROS CUADRADOS, correspondiéndole un PORCENTUAL de
0,0077426 POR CIENTO. UNIDAD FUNCIONAL número CIENTO
DIECISIETE, integrada por el Polígono CERO UNO-CUARENTA Y CINCO,
ubicada en el PRIMER PISO, con las siguientes superficies: Cubierta de 61 metros
10 decímetros cuadrados; Semicubierta de 9 metros 92 decímetros cuadrados.
Superficie total para el Polígono y Unidad Funcional de SETENTA Y UN METROS
DOS DECÍMETROS CUADRADOS, correspondiéndole un PORCENTUAL de
0,0077426 POR CIENTO. UNIDAD FUNCIONAL número CIENTO
DIECIOCHO, integrada por el Polígono CERO UNO-CUARENTA Y SEIS,
ubicada en el PRIMER PISO, con las siguientes superficies: Cubierta de 47 metros
83 decímetros cuadrados; Semicubierta de 7 metros 51 decímetros cuadrados.
Superficie total para el Polígono y Unidad Funcional de CINCUENTA Y CINCO
METROS TREINTA Y CUATRO DECÍMETROS CUADRADOS,
correspondiéndole un PORCENTUAL de 0,0056814 POR CIENTO. UNIDAD
FUNCIONAL número CIENTO DIECINUEVE, integrada por el Polígono CERO
UNO-CUARENTA Y SIETE, ubicada en el PRIMER PISO, con las siguientes
superficies: Cubierta de 82 metros 54 decímetros cuadrados; Semicubierta de 8
metros 49 decímetros cuadrados. Superficie total para el Polígono y Unidad
Funcional de NOVENTA Y UN METROS TRES DECÍMETROS CUADRADOS,
correspondiéndole un PORCENTUAL de 0,0097522 POR CIENTO. UNIDAD
FUNCIONAL número CIENTO VEINTE, integrada por el Polígono CERO UNO-
CUARENTA Y OCHO, ubicada en el PRIMER PISO, con las siguientes
superficies: Cubierta de 59 metros 87 decímetros cuadrados; Semicubierta de 6
metros 02 decímetros cuadrados. Superficie total para el Polígono y Unidad



PROTOCOLO NOTARIAL

291

Doscientos Noventa y Uno

ESCRIBANO CARLOS A. MARCONVECHIO

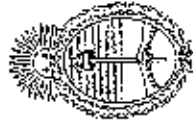
SECRETARIO DEL ARCHIVO DE INSTRUMENTOS

A 05 DE JUNIO DE 1961

- 1 Funcional de SESENTA Y CINCO METROS OCIENTA Y NUEVE
- 2 DECIMETROS CUADRADOS, correspondiéndole un PORCENTUAL de
- 3 0,0074224 POR CIENTO. UNIDAD FUNCIONAL número CIENTO
- 4 VEINTIUNO, integrada por el Polígono CERO UNO-CUARENTA Y NUEVE,
- 5 ubicada en el PRIMER PISO, con las siguientes superficies: Cubierta de 59 metros
- 6 87 decímetros cuadrados; Semicubierta de 6 metros 02 decímetros cuadrados.
- 7 Superficie total para el Polígono y Unidad Funcional de SESENTA Y CINCO
- 8 METROS OCIENTA Y NUEVE DECIMETROS CUADRADOS,
- 9 correspondiéndole un PORCENTUAL de 0,0074224 POR CIENTO. UNIDAD
- 10 FUNCIONAL número CIENTO VEINTIDOS, integrada por el Polígono CERO
- 11 UNO-CINCIENTA, ubicada en el PRIMER PISO, con las siguientes superficies:
- 12 Cubierta de 82 metros 56 decímetros cuadrados; Semicubierta de 8 metros 25
- 13 decímetros cuadrados. Superficie total para el Polígono y Unidad Funcional de
- 14 NOVENTA METROS OCIENTA Y UN DECIMETROS CUADRADOS,
- 15 correspondiéndole un PORCENTUAL de 0,0097419 POR CIENTO. UNIDAD
- 16 FUNCIONAL número CIENTO VEINTITRES, integrada por el Polígono CERO
- 17 UNO-CINCIENTA Y UNO, ubicada en el PRIMER PISO, con las siguientes
- 18 superficies: Cubierta de 63 metros 28 decímetros cuadrados; Semicubierta de 7
- 19 metros 30 decímetros cuadrados. Superficie total para el Polígono y Unidad
- 20 Funcional de SETENTA METROS CINCUENTA Y OCHO DECIMETROS
- 21 CUADRADOS, correspondiéndole un PORCENTUAL de 0,0078195 POR CIENTO.
- 22 UNIDAD FUNCIONAL número CIENTO VEINTICUATRO, integrada por el
- 23 Polígono CERO UNO-CINCIENTA Y DOS, ubicada en el PRIMER PISO, con
- 24 las siguientes superficies: Cubierta de 63 metros 35 decímetros cuadrados;
- 25 Semicubierta de 7 metros 30 decímetros cuadrados. Superficie total para el Polígono



23131310200201



PROTOCOLO NOTARIAL
LEY 12.980 - RUBRICA



A 051692763

26 y Unidad Funcional de SETENTA METROS SESENTA Y CINCO DECIMETROS
27 CUADRADOS, correspondiéndole un PORCENTUAL de 0,0078266 POR CIENTO.
28 UNIDAD FUNCIONAL número CIENTO VEINTICINCO, integrada por el
29 Polígono CERO UNO-CINCUENTA Y TRES, ubicada en el PRIMER PISO, con
30 las siguientes superficies: Cubierta de 82 metros 56 decímetros cuadrados;
31 Semicubierta de 8 metros 25 decímetros cuadrados. Superficie total para el Polígono
32 y Unidad Funcional de NOVENTA METROS OCHENTA Y UN DECIMETROS
33 CUADRADOS, correspondiéndole un PORCENTUAL de 0,0097419 POR CIENTO.
34 UNIDAD FUNCIONAL número CIENTO VEINTISEIS, integrada por el Polígono
35 CERO UNO-CINCUENTA Y CUATRO, ubicada en el PRIMER PISO, con las
36 siguientes superficies: Cubierta de 59 metros 87 decímetros cuadrados; Semicubierta
37 de 6 metros 02 decímetros cuadrados. Superficie total para el Polígono y Unidad
38 Funcional de SESENTA Y CINCO METROS OCHENTA Y NUEVE
39 DECIMETROS CUADRADOS, correspondiéndole un PORCENTUAL de
40 0,0074224 POR CIENTO. UNIDAD FUNCIONAL número CIENTO
41 VEINTISIETE, integrada por el Polígono CERO UNO-CINCUENTA Y CINCO,
42 ubicada en el PRIMER PISO, con las siguientes superficies: Cubierta de 59 metros
43 87 decímetros cuadrados; Semicubierta de 6 metros 02 decímetros cuadrados.
44 Superficie total para el Polígono y Unidad Funcional de SESENTA Y CINCO
45 METROS OCHENTA Y NUEVE DECIMETROS CUADRADOS,
46 correspondiéndole un PORCENTUAL de 0,0003767 POR CIENTO. UNIDAD
47 FUNCIONAL número CIENTO VEINTIOCHO, integrada por el Polígono CERO
48 UNO-CINCUENTA Y SEIS, ubicada en el PRIMER PISO, con las siguientes
49 superficies: Cubierta de 82 metros 54 decímetros cuadrados; Semicubierta de 8
50 metros 49 decímetros cuadrados. Superficie total para el Polígono y Unidad



292

Hm. 3688 Diecinueve Noventa y Dos

Esc. CARLOS A. MARCONECCHIO
DIRECTOR DEL ARCHIVO DE PARTIDOS
INTEGRANTE DE LA CANTIDAD DE 200,000,000

A 051392752

- 1 Funcional de NOVENTA Y UN METROS TRES DECIMETROS CUADRADOS,
- 2 correspondiéndole un PORCENTUAL de 0,0005204 POR CIENTO. UNIDAD
- 3 FUNCIONAL número CIENTO VEINTINUEVE, integrada por el Polígono
- 4 CERO UNO-CINCIENTA Y SIETE, ubicada en el PRIMER PISO, con las
- 5 siguientes superficies: Cubierta de 47 metros 83 decímetros cuadrados; Semicubierta
- 6 de 7 metros 51 decímetros cuadrados. Superficie total para el Polígono y Unidad
- 7 Funcional de CINCUENTA Y CINCO METROS TREINTA Y CUATRO
- 8 DECIMETROS CUADRADOS, correspondiéndole un PORCENTUAL de
- 9 0,0003164 POR CIENTO. UNIDAD FUNCIONAL número CIENTO TREINTA,
- 10 integrada por el Polígono CERO UNO-CINCIENTA Y OCHO, ubicada en el
- 11 PRIMER PISO, con las siguientes superficies: Cubierta de 61 metros 10 decímetros
- 12 cuadrados; Semicubierta de 9 metros 92 decímetros cuadrados. Superficie total para
- 13 el Polígono y Unidad Funcional de SETENTA Y UN METROS DOS
- 14 DECIMETROS CUADRADOS, correspondiéndole un PORCENTUAL de
- 15 0,0004061 POR CIENTO. UNIDAD FUNCIONAL número CIENTO TREINTA Y
- 16 UNO, integrada por el Polígono CERO UNO-CINCIENTA Y NUEVE, ubicada en
- 17 el PRIMER PISO, con las siguientes superficies: Cubierta de 61 metros 10
- 18 decímetros cuadrados; Semicubierta de 9 metros 92 decímetros cuadrados. Superficie
- 19 total para el Polígono y Unidad Funcional de SETENTA Y UN METROS DOS
- 20 DECIMETROS CUADRADOS, correspondiéndole un PORCENTUAL de
- 21 0,0004061 POR CIENTO. UNIDAD FUNCIONAL número CIENTO TREINTA Y
- 22 DOS, integrada por el Polígono CERO UNO-SESENTA, ubicada en el PRIMER
- 23 PISO, con las siguientes superficies: Cubierta de 47 metros 83 decímetros cuadrados;
- 24 Semicubierta de 7 metros 51 decímetros cuadrados. Superficie total para el Polígono
- 25 y Unidad Funcional de CINCUENTA Y CINCO METROS TREINTA Y CUATRO



23131310200201



PROTOCOLO NOTARIAL
LEY 12.990 - RUBRICA



A 051692762

DECIMETROS CUADRADOS, correspondiéndole un PORCENTUAL de 26
0,0003164 POR CIENTO. UNIDAD FUNCIONAL número CIENTO TREINTA Y 27
TRES, integrada por el Polígono CERO UNO-SESENTA Y UNO, ubicada en el 28
PRIMER PISO, con las siguientes superficies: Cubierta de 82 metros 54 decímetros 29
cuadrados, Semicubierta de 8 metros 49 decímetros cuadrados. Superficie total para 30
el Polígono y Unidad Funcional de NOVENTA Y UN METROS TRES 31
DECIMETROS CUADRADOS, correspondiéndole un PORCENTUAL de 32
0,0005204 POR CIENTO. UNIDAD FUNCIONAL número CIENTO TREINTA Y 33
CUATRO, integrada por el Polígono CERO UNO-SESENTA Y DOS, ubicada en 34
el PRIMER PISO, con las siguientes superficies: Cubierta de 59 metros 87 35
decímetros cuadrados; Semicubierta de 6 metros 02 decímetros cuadrados. Superficie 36
total para el Polígono y Unidad Funcional de SESENTA Y CINCO METROS 37
OCHENTA Y NUEVE DECIMETROS CUADRADOS, correspondiéndole un 38
PORCENTUAL de 0,0003767 POR CIENTO. UNIDAD FUNCIONAL número 39
CIENTO TREINTA Y CINCO, integrada por el Polígono CERO UNO-SESENTA 40
Y TRES, ubicada en el PRIMER PISO, con las siguientes superficies: Cubierta de 41
59 metros 87 decímetros cuadrados; Semicubierta de 6 metros 02 decímetros 42
cuadrados. Superficie total para el Polígono y Unidad Funcional de SESENTA Y 43
CINCO METROS OCHENTA Y NUEVE DECIMETROS CUADRADOS, 44
correspondiéndole un PORCENTUAL de 0,0003767 POR CIENTO. UNIDAD 45
FUNCIONAL número CIENTO TREINTA Y SEIS, integrada por el Polígono 46
CERO UNO-SESENTA Y CUATRO, ubicada en el PRIMER PISO, con las 47
siguientes superficies: Cubierta de 82 metros 56 decímetros cuadrados, Semicubierta 48
de 8 metros 25 decímetros cuadrados. Superficie total para el Polígono y Unidad 49
Funcional de NOVENTA METROS OCHENTA Y UN DECIMETROS 50



PROTOCOLO NOTARIAL

293

Diecinueve y Tres

Esc. CARLOS A. MARQUECHID
DIRECTOR DEL ARCHIVO DE PROTOCOLOS
NOTARIOS DE LA JUNTA DE BUENOS AIRES
A 05 16 32 763

1 CUADRADOS, correspondiéndole un PORCENTUAL de 0,0005192 POR CIENTO.

2 UNIDAD FUNCIONAL número CIENTO TREINTA Y SIETE, integrada por el

3 Polígono CERO UNO-SESENTA Y CINCO, ubicada en el PRIMER PISO, con

4 las siguientes superficies: Cubierta de 63 metros 28 decímetros cuadrados;

5 Semicubierta de 7 metros 30 decímetros cuadrados. Superficie total para el Polígono

6 y Unidad Funcional de SETENTA METROS CINCUENTA Y OCHO

7 DECIMETROS CUADRADOS, correspondiéndole un PORCENTUAL de

8 0,0004035 POR CIENTO. UNIDAD FUNCIONAL número CIENTO TREINTA Y

9 OCHO, integrada por el Polígono CERO UNO-SESENTA Y SEIS, ubicada en el

10 PRIMER PISO, con las siguientes superficies: Cubierta de 63 metros 35 decímetros

11 cuadrados; Semicubierta de 7 metros 30 decímetros cuadrados. Superficie total para

12 el Polígono y Unidad Funcional de SETENTA METROS SESENTA Y CINCO

13 DECIMETROS CUADRADOS, correspondiéndole un PORCENTUAL de

14 0,0004039 POR CIENTO. UNIDAD FUNCIONAL número CIENTO TREINTA Y

15 NUEVE, integrada por el Polígono CERO UNO - SESENTA Y SIETE, ubicada en

16 el PRIMER PISO, con las siguientes superficies: Cubierta de 83 metros 53

17 decímetros cuadrados; Semicubierta de 8 metros 25 decímetros cuadrados. Superficie

18 total para el Polígono y Unidad Funcional de NOVENTA Y UN METROS

19 SETENTA Y OCHO DECIMETROS CUADRADOS, correspondiéndole un

20 PORCENTUAL de 0,0005249 POR CIENTO. UNIDAD FUNCIONAL número

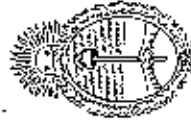
21 CIENTO CUARENTA, integrada por el Polígono CERO UNO-SESENTA Y

22 OCHO, ubicada en el PRIMER PISO, con las siguientes superficies: Cubierta de 59

23 metros 87 decímetros cuadrados; Semicubierta de 6 metros 02 decímetros cuadrados.

24 Superficie total para el Polígono y Unidad Funcional de SESENTA Y CINCO

25 METROS OCHENTA Y NUEVE DECIMETROS CUADRADOS,

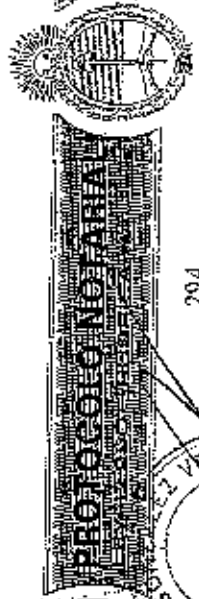


PROTOCOLO NOTARIAL
LEY 12.990 - RUBRICA



A 051692763

correspondiéndole un PORCENTUAL de 0,0003767 POR CIENTO. **UNIDAD**
FUNCIONAL número **CIENTO CUARENTA Y UNO**, integrada por el Polígono
CERO UNO-SESENTA Y NUEVE, ubicada en el **PRIMER PISO**, con las
siguientes superficies: Cubierta de 59 metros 87 decímetros cuadrados; Semicubierta
de 7 metros 44 decímetros cuadrados. Superficie total para el Polígono y Unidad
Funcional de **SESENTA Y SIETE METROS TREINTA Y UN DECIMETROS**
CUADRADOS, correspondiéndole un PORCENTUAL de 0,0003849 POR CIENTO.
UNIDAD FUNCIONAL número **CIENTO CUARENTA Y DOS**, integrada por el
Polígono **CERO UNO-SETENTA**, ubicada en el **PRIMER PISO**, con las siguientes
superficies: Cubierta de 65 metros 64 decímetros cuadrados; Semicubierta de 9
metros 47 decímetros cuadrados. Superficie total para el Polígono y Unidad
Funcional de **SETENTA Y CINCO METROS ONCE DECIMETROS**
CUADRADOS, correspondiéndole un PORCENTUAL de 0,0004294 POR CIENTO.
UNIDAD FUNCIONAL número **CIENTO CUARENTA Y TRES**, integrada por el
Polígono **CERO UNO-SETENTA Y UNO**, ubicada en el **PRIMER PISO**, con las
siguientes superficies: Cubierta de 65 metros 64 decímetros cuadrados; Semicubierta
de 9 metros 47 decímetros cuadrados. Superficie total para el Polígono y Unidad
Funcional de **SETENTA Y CINCO METROS ONCE DECIMETROS**
CUADRADOS, correspondiéndole un PORCENTUAL de 0,0004294 POR CIENTO.
UNIDAD FUNCIONAL número **CIENTO CUARENTA Y CUATRO**, integrada
por el Polígono **CERO UNO-SETENTA Y DOS**, ubicada en el **PRIMER PISO**,
con las siguientes superficies: Cubierta de 59 metros 87 decímetros cuadrados;
Semicubierta de 7 metros 44 decímetros cuadrados. Superficie total para el Polígono
y Unidad Funcional de **SESENTA Y SIETE METROS TREINTA Y UN**
DECIMETROS CUADRADOS, correspondiéndole un PORCENTUAL de



294

Josefatos Noventa y Cuatro

Mta. 3600

ESC. CARLOS A. MARCOVECHIO
DIRECCION DEL ARCHIVO DE PROTOCOLOS
JUDICIALES DE LA CIUDAD DE BUENOS AIRES

A 51834764

1 0,0003849 POR CIENTO. UNIDAD FUNCIONAL número CIENTO
2 CUARENTA Y CINCO, integrada por el Polígono CERO DOS-CERO UNO,
3 ubicada en el SEGUNDO PISO, con las siguientes superficies: Cubierta de 59
4 metros 87 decímetros cuadrados; Semicubierta de 6 metros 02 decímetros cuadrados.
5 Superficie total para el Polígono y Unidad Funcional de SESENTA Y CINCO
6 METROS OCHENTA Y NUEVE DECIMETROS CUADRADOS,
7 correspondiéndole un PORCENTUAL de 0,0003767 POR CIENTO. UNIDAD
8 FUNCIONAL número CIENTO CUARENTA Y SEIS, integrada por el Polígono
9 CERO DOS-CERO DOS, ubicada en el SEGUNDO PISO, con las siguientes
10 superficies: Cubierta de 83 metros 53 decímetros cuadrados; Semicubierta de 8
11 metros 25 decímetros cuadrados. Superficie total para el Polígono y Unidad
12 Funcional de NOVENTA Y UN METROS SETENTA Y OCHO DECIMETROS
13 CUADRADOS, correspondiéndole un PORCENTUAL de 0,0005249 POR CIENTO.
14 UNIDAD FUNCIONAL número CIENTO CUARENTA Y SIETE, integrada por
15 el Polígono CERO DOS-CERO TRES, ubicada en el SEGUNDO PISO, con las
16 siguientes superficies: Cubierta de 63 metros 35 decímetros cuadrados; Semicubierta
17 de 7 metros 30 decímetros cuadrados. Superficie total para el Polígono y Unidad
18 Funcional de SETENTA METROS SESENTA Y CINCO DECIMETROS
19 CUADRADOS, correspondiéndole un PORCENTUAL de 0,0004039 POR CIENTO.
20 UNIDAD FUNCIONAL número CIENTO CUARENTA Y OCHO, integrada por
21 el Polígono CERO DOS-CERO CUATRO, ubicada en el SEGUNDO PISO, con
22 las siguientes superficies: Cubierta de 63 metros 28 decímetros cuadrados,
23 Semicubierta de 7 metros 30 decímetros cuadrados. Superficie total para el Polígono
24 y Unidad Funcional de SETENTA METROS CINCUENTA Y OCHO
25 DECIMETROS CUADRADOS, correspondiéndole un PORCENTUAL de



23131310200201



PROTOCOLO NOTARIAL
LEY 12.990 - RUBRICA



A 051692764

0,0004035 POR CIENTO. UNIDAD FUNCIONAL número CIENTO 26
CUARENTA Y NUEVE, integrada por el Polígono CERO DOS-CERO CINCO; 27
ubicada en el SEGUNDO PISO, con las siguientes superficies: Cubierta de 82 28
metros 56 decímetros cuadrados; Semicubierta de 8 metros 25 decímetros cuadrados. 29
Superficie total para el Polígono y Unidad Funcional de NOVENTA METROS 30
OCHENTA Y UN DECIMETROS CUADRADOS, correspondiéndole un 31
PORCENTUAL de 0,0005192 POR CIENTO. UNIDAD FUNCIONAL número 32
CIENTO CINCUENTA, integrada por el Polígono CERO DOS-CERO SEIS, 33
ubicada en el SEGUNDO PISO, con las siguientes superficies: Cubierta de 59 34
metros 87 decímetros cuadrados; Semicubierta de 6 metros 02 decímetros cuadrados. 35
Superficie total para el Polígono y Unidad Funcional de SESENTA Y CINCO 36
METROS OCHENTA Y NUEVE DECIMETROS CUADRADOS, 37
correspondiéndole un PORCENTUAL de 0,0003767 POR CIENTO. UNIDAD 38
FUNCIONAL número CIENTO CINCUENTA Y UNO, integrada por el Polígono 39
CERO DOS-CERO SIETE, ubicada en el SEGUNDO PISO, con una superficie 40
cubierta y total para el Polígono y Unidad Funcional de TREINTA Y UN METROS 41
CUARENTA Y OCHO DECIMETROS CUADRADOS, correspondiéndole un 42
PORCENTUAL de 0,0001800 POR CIENTO. UNIDAD FUNCIONAL número 43
CIENTO CINCUENTA Y DOS, integrada por el Polígono CERO DOS-CERO 44
OCHO, ubicada en el SEGUNDO PISO, con las siguientes superficies: Cubierta de 45
59 metros 87 decímetros cuadrados; Semicubierta de 6 metros 02 decímetros 46
cuadrados. Superficie total para el Polígono y Unidad Funcional de SESENTA Y 47
CINCO METROS OCHENTA Y NUEVE DECIMETROS CUADRADOS, 48
correspondiéndole un PORCENTUAL de 0,0003767 POR CIENTO. UNIDAD 49
FUNCIONAL número CIENTO CINCUENTA Y TRES, integrada por el Polígono 50



PROTECCIÓN NOTARIAL

295

Doscientos Noventa y Cinco



ES: CARLOS A. MARCOVELCHIO
OFICIAL DEL ARCHIVO DE PROYECTOS
DE LA CIUDAD DE BUENOS AIRES

A 05 10 2021

CERO DOS-CERO NUEVE, ubicada en el **SEGUNDO PISO**, con las siguientes

- 2 superficies: Cubierta de 82 metros 54 decímetros cuadrados; Semicubierta de 8
- 3 metros 49 decímetros cuadrados. Superficie total para el Polígono y Unidad
- 4 Funcional de NOVENTA Y UN METROS TRES DECÍMETROS CUADRADOS,
- 5 correspondiéndole un PORCENTUAL de 0,0005204 POR CIENTO. **UNIDAD**
- 6 **FUNCIONAL** número **CIENTO CINCUENTA Y CUATRO**, integrada por el
- 7 Polígono **CERO DOS-DIEZ**, ubicada en el **SEGUNDO PISO**, con las siguientes
- 8 superficies: Cubierta de 47 metros 83 decímetros cuadrados; Semicubierta de 7
- 9 metros 51 decímetros cuadrados. Superficie total para el Polígono y Unidad
- 10 Funcional de CINCUENTA Y CINCO METROS TREINTA Y CUATRO
- 11 DECÍMETROS CUADRADOS, correspondiéndole un PORCENTUAL de
- 12 0,0003164 POR CIENTO. **UNIDAD** **FUNCIONAL** número **CIENTO**
- 13 **CINCUENTA Y CINCO**, integrada por el Polígono **CERO DOS-ONCE**, ubicada
- 14 en el **SEGUNDO PISO**, con las siguientes superficies: Cubierta de 61 metros 07
- 15 decímetros cuadrados; Semicubierta de 9 metros 58 decímetros cuadrados. Superficie
- 16 total para el Polígono y Unidad Funcional de SETENTA METROS SESENTA Y
- 17 CINCO DECÍMETROS CUADRADOS, correspondiéndole un PORCENTUAL de
- 18 0,0004039 POR CIENTO. **UNIDAD** **FUNCIONAL** número **CIENTO**
- 19 **CINCUENTA Y SEIS**, integrada por el Polígono **CERO DOS-DOCE**, ubicada en
- 20 el **SEGUNDO PISO**, con las siguientes superficies: Cubierta de 61 metros 07
- 21 decímetros cuadrados; Semicubierta de 9 metros 58 decímetros cuadrados. Superficie
- 22 total para el Polígono y Unidad Funcional de SETENTA METROS SESENTA Y
- 23 CINCO DECÍMETROS CUADRADOS, correspondiéndole un PORCENTUAL de
- 24 0,0004039 POR CIENTO. **UNIDAD** **FUNCIONAL** número **CIENTO**
- 25 **CINCUENTA Y SIETE**, integrada por el Polígono **CERO DOS-DECE**, ubicada



23131310200201



PROTOCOLO NOTARIAL
LEY 12.980 - RUBRICA



A 051692765

26 en el **SEGUNDO PISO**, con las siguientes superficies: Cubierta de 47 metros 83.
27 decímetros cuadrados; Semicubierta de 7 metros 51 decímetros cuadrados. Superficie
28 total para el Polígono y Unidad Funcional de CINCUENTA Y CINCO METROS
29 TREINTA Y CUATRO DECÍMETROS CUADRADOS, correspondiéndole un
30 PORCENTUAL de 0,0003164 POR CIENTO. **UNIDAD FUNCIONAL** número
31 **CIENTO CINCUENTA Y OCHO**, integrada por el Polígono **CERO DOS-**
32 **CATORCE**, ubicada en el **SEGUNDO PISO**; con las siguientes superficies:
33 Cubierta de 82 metros 54 decímetros cuadrados; Semicubierta de 8 metros 49
34 decímetros cuadrados. Superficie total para el Polígono y Unidad Funcional de
35 **NOVENTA Y UN METROS TRES DECÍMETROS CUADRADOS**,
36 correspondiéndole un PORCENTUAL de 0,0005204 POR CIENTO. **UNIDAD**
37 **FUNCIONAL** número **CIENTO CINCUENTA Y NUEVE**, integrada por el
38 Polígono **CERO DOS-QUINCE**, ubicada en el **SEGUNDO PISO**, con las
39 siguientes superficies: Cubierta de 59 metros 87 decímetros cuadrados; Semicubierta
40 de 6 metros 02 decímetros cuadrados. Superficie total para el Polígono y Unidad
41 Funcional de **SESENTA Y CINCO METROS OCHENTA Y NUEVE**
42 **DECÍMETROS CUADRADOS**, correspondiéndole un PORCENTUAL de
43 0,0003767 POR CIENTO. **UNIDAD FUNCIONAL** número **CIENTO SESENTA**,
44 integrada por el Polígono **CERO DOS-DIECISEIS**, ubicada en el **SEGUNDO**
45 **PISO**, con una superficie cubierta y total para el Polígono y Unidad Funcional de
46 **TREINTA Y UN METROS CUARENTA Y OCHO DECÍMETROS CUADRADOS**,
47 correspondiéndole un PORCENTUAL de 0,0001800 POR CIENTO. **UNIDAD**
48 **FUNCIONAL** número **CIENTO SESENTA Y UNO**, integrada por el Polígono
49 **CERO DOS-DIECISIETE**, ubicada en el **SEGUNDO PISO**, con las siguientes
50 superficies: Cubierta de 59 metros 87 decímetros cuadrados; Semicubierta de 6

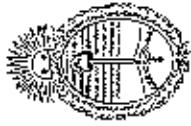


296

Doscientos Noventa y Seis

ESCRIBANO CARLOS A. MARCOVECHIO
DIRECCION DEL ARCHIVO DE PARTIDOS
MUNICIPIO DE VALDIVIA DE BUENOS AIRES
A 05169766

1 metros 02 decímetros cuadrados. Superficie total para el Polígono y Unidad
2 Funcional de SESENTA Y CINCO METROS OCHENTA Y NUEVE
3 DECÍMETROS CUADRADOS, correspondiéndole un PORCENTUAL de
4 0,0003767 POR CIENTO. UNIDAD FUNCIONAL número CIENTO SESENTA Y
5 DOS, integrada por el Polígono CERO DOS-DIECIOCHO, ubicada en el
6 SEGUNDO PISO, con las siguientes superficies: Cubierta de 82 metros 56
7 decímetros cuadrados; Semicubierta de 8 metros 25 decímetros cuadrados. Superficie
8 total para el Polígono y Unidad Funcional de NOVENTA METROS OCHENTA Y
9 UN DECÍMETROS CUADRADOS, correspondiéndole un PORCENTUAL de
10 0,0005192 POR CIENTO. UNIDAD FUNCIONAL número CIENTO SESENTA Y
11 TRES, integrada por el Polígono CERO DOS-DIECINUEVE, ubicada en el
12 SEGUNDO PISO, con las siguientes superficies: Cubierta de 63 metros 35
13 decímetros cuadrados; Semicubierta de 7 metros 30 decímetros cuadrados. Superficie
14 total para el Polígono y Unidad Funcional de SETENTA METROS SESENTA Y
15 CINCO DECÍMETROS CUADRADOS, correspondiéndole un PORCENTUAL de
16 0,0004039 POR CIENTO. UNIDAD FUNCIONAL número CIENTO SESENTA Y
17 CUATRO, integrada por el Polígono CERO DOS-VEINTE, ubicada en el
18 SEGUNDO PISO, con las siguientes superficies: Cubierta de 63 metros 28
19 decímetros cuadrados; Semicubierta de 7 metros 30 decímetros cuadrados. Superficie
20 total para el Polígono y Unidad Funcional de SETENTA METROS CINCUENTA Y
21 OCHO DECÍMETROS CUADRADOS, correspondiéndole un PORCENTUAL de
22 0,0004035 POR CIENTO. UNIDAD FUNCIONAL número CIENTO SESENTA Y
23 CINCO, integrada por el Polígono CERO DOS-VEINTIUNO, ubicada en el
24 SEGUNDO PISO, con las siguientes superficies: Cubierta de 82 metros 56
25 decímetros cuadrados; Semicubierta de 8 metros 25 decímetros cuadrados. Superficie



PROTOCOLO NOTARIAL
LEY 12.980 - RUBRICA



A 051692766

total para el Polígono y Unidad Funcional de NOVENTA METROS OCHENTA Y 26
UN DECÍMETROS CUADRADOS, correspondiéndole un PORCENTUAL de 27
0,0005192 POR CIENTO. UNIDAD FUNCIONAL número CIENTO SESENTA Y 28
SEIS, integrada por el Polígono CERO DOS-VEINTIDOS, ubicada en el 29
SEGUNDO PISO, con las siguientes superficies: Cubierta de 59 metros 87 30
decímetros cuadrados; Semicubierta de 6 metros 02 decímetros cuadrados. Superficie 31
total para el Polígono y Unidad Funcional de SESENTA Y CINCO METROS 32
OCHENTA Y NUEVE DECÍMETROS CUADRADOS, correspondiéndole un 33
PORCENTUAL de 0,0003767 POR CIENTO. UNIDAD FUNCIONAL número 34
CIENTO SESENTA Y SIETE, integrada por el Polígono CERO DOS- 35
VEINTITRES, ubicada en el SEGUNDO PISO, con una superficie cubierta y total 36
para el Polígono y Unidad Funcional de TREINTA Y UN METROS CUARENTA Y 37
OCHO DECÍMETROS CUADRADOS, correspondiéndole un PORCENTUAL de 38
0,0001800 POR CIENTO. UNIDAD FUNCIONAL número CIENTO SESENTA Y 39
OCHO, integrada por el Polígono CERO DOS-VEINTICUATRO, ubicada en el 40
SEGUNDO PISO, con las siguientes superficies: Cubierta de 59 metros 87 41
decímetros cuadrados; Semicubierta de 6 metros 02 decímetros cuadrados. Superficie 42
total para el Polígono y Unidad Funcional de SESENTA Y CINCO METROS 43
OCIENTA Y NUEVE DECÍMETROS CUADRADOS, correspondiéndole un 44
PORCENTUAL de 0,0003767 POR CIENTO. UNIDAD FUNCIONAL número 45
CIENTO SESENTA Y NUEVE, integrada por el Polígono CERO DOS- 46
VEINTICINCO, ubicada en el SEGUNDO PISO, con las siguientes superficies: 47
Cubierta de 82 metros 54 decímetros cuadrados; Semicubierta de 8 metros 48
decímetros cuadrados. Superficie total para el Polígono y Unidad Funcional de 49
NOVENTA Y UN METROS TRES DECÍMETROS CUADRADOS, 50



PROTOCOLO NOTARIAL

297

Proscientos Noventa y Siete



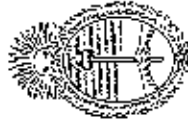
Esc. CARLOS A. MARCONVICCHIO
Jefe de Oficina de Reduccion
de los Actos de los Escribanos

A 051692787

- 1 correspondiéndole un PORCENTUAL de 0,0005204 POR CIENTO. UNIDAD
- 2 FUNCIONAL número CIENTO SETENTA, integrada por el Polígono CERO
- 3 DOS-VEINTISEIS, ubicada en el SEGUNDO PISO, con las siguientes superficies:
- 4 Cubierta de 47 metros 83 decímetros cuadrados; Semicubierta de 7 metros 51
- 5 decímetros cuadrados. Superficie total para el Polígono y Unidad Funcional de
- 6 CINCUENTA Y CINCO METROS TREINTA Y CUATRO DECIMETROS
- 7 CUADRADOS, correspondiéndole un PORCENTUAL de 0,0003164 POR CIENTO.
- 8 UNIDAD FUNCIONAL número CIENTO SETENTA Y UNO, integrada por el
- 9 Polígono CERO DOS-VEINTISIETE, ubicada en el SEGUNDO PISO, con las
- 10 siguientes superficies: Cubierta de 61 metros 07 decímetros cuadrados; Semicubierta
- 11 de 9 metros 58 decímetros cuadrados. Superficie total para el Polígono y Unidad
- 12 Funcional de SETENTA METROS SESENTA Y CINCO DECIMETROS
- 13 CUADRADOS, correspondiéndole un PORCENTUAL de 0,0004039 POR CIENTO.
- 14 UNIDAD FUNCIONAL número CIENTO SETENTA Y DOS, integrada por el
- 15 Polígono CERO DOS-VEINTIOCHO, ubicada en el SEGUNDO PISO, con las
- 16 siguientes superficies: Cubierta de 61 metros 07 decímetros cuadrados; Semicubierta
- 17 de 9 metros 58 decímetros cuadrados. Superficie total para el Polígono y Unidad
- 18 Funcional de SETENTA METROS SESENTA Y CINCO DECIMETROS
- 19 CUADRADOS, correspondiéndole un PORCENTUAL de 0,0004039 POR CIENTO.
- 20 UNIDAD FUNCIONAL número CIENTO SETENTA Y TRES, integrada por el
- 21 Polígono CERO DOS-VEINTINUEVE, ubicada en el SEGUNDO PISO, con las
- 22 siguientes superficies: Cubierta de 47 metros 83 decímetros cuadrados; Semicubierta
- 23 de 7 metros 51 decímetros cuadrados. Superficie total para el Polígono y Unidad
- 24 Funcional de CINCUENTA Y CINCO METROS TREINTA Y CUATRO
- 25 DECIMETROS CUADRADOS, correspondiéndole un PORCENTUAL de



23131310200201



PROTOCOLO NOTARIAL
LEY 12.980 - RUBRICA



A 051692767

0,0003164 POR CIENTO. UNIDAD FUNCIONAL número CIENTO SETENTA
Y CUATRO, integrada por el Polígono CERO DOS-TREINTA, ubicada en el
SEGUNDO PISO, con las siguientes superficies: Cubierta de 82 metros
decímetros cuadrados; Semicubierta de 8 metros 49 decímetros cuadrados. Superficie
total para el Polígono y Unidad Funcional de NOVENTA Y UN METROS TRES
DECIMETROS CUADRADOS, correspondiéndole un PORCENTUAL de
0,0005204 POR CIENTO. UNIDAD FUNCIONAL número CIENTO SETENTA
Y CINCO, integrada por el Polígono CERO DOS-TREINTA Y UNO, ubicada en
el SEGUNDO PISO, con las siguientes superficies: Cubierta de 59 metros
decímetros cuadrados; Semicubierta de 6 metros 02 decímetros cuadrados. Superficie
total para el Polígono y Unidad Funcional de SESENTA Y CINCO METROS
OCHENTA Y NUEVE DECIMETROS CUADRADOS, correspondiéndole un
PORCENTUAL de 0,0003767 POR CIENTO. UNIDAD FUNCIONAL número
CIENTO SETENTA Y SEIS, integrada por el Polígono CERO DOS-TREINTA Y
DOS, ubicada en el SEGUNDO PISO, con una superficie cubierta y total para el
Polígono y Unidad Funcional de TREINTA Y UN METROS CUARENTA Y OCHO
DECIMETROS CUADRADOS, correspondiéndole un PORCENTUAL de
0,0001800 POR CIENTO. UNIDAD FUNCIONAL número CIENTO SETENTA
Y SIETE, integrada por el Polígono CERO DOS-TREINTA Y TRES, ubicada en
el SEGUNDO PISO, con las siguientes superficies: Cubierta de 67 metros
decímetros cuadrados, Semicubierta de 11 metros 35 decímetros cuadrados.
Superficie total para el Polígono y Unidad Funcional de SETENTA Y OCHO
METROS OCHENTA Y NUEVE DECIMETROS CUADRADOS,
correspondiéndole un PORCENTUAL de 0,0004510 POR CIENTO. UNIDAD
FUNCIONAL número CIENTO SETENTA Y OCHO, integrada por el Polígono



PROTÓCOLO NOTARIAL

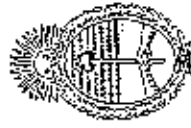
298

Dieciséis mil Noventa y Ocho

EST. CARLOS A. MARQUESECHINO
DIRECTOR DEL ARCHIVO DE PROTOCOLOS
HONORARIO DE LA CIUDAD DE BUENOS AIRES

A 05/16/2008

1 **CERO DOS-TREINTA Y CUATRO**, ubicada en el **SEGUNDO PISO**, con las
2 siguientes superficies: Cubierta de 68 metros 95 decímetros cuadrados; Semicubierta
3 de 6 metros 52 decímetros cuadrados. Superficie total para el Polígono y Unidad
4 Funcional de **SETENTA Y CINCO METROS CUARENTA Y SIETE**
5 **DECIMETROS CUADRADOS**, correspondiéndole un **PORCENTUAL** de
6 **0,0004315 POR CIENTO. UNIDAD FUNCIONAL** número **CIENTO-SETENTA**
7 **Y NUEVE**, integrada por el Polígono **CERO DOS-TREINTA Y CINCO**, ubicada
8 en el **SEGUNDO PISO**, con las siguientes superficies: Cubierta de 60 metros 44
9 decímetros cuadrados; Semicubierta de 10 metros 86 decímetros cuadrados.
10 Superficie total para el Polígono y Unidad Funcional de **SETENTA Y UN METROS**
11 **TREINTA DECIMETROS CUADRADOS**, correspondiéndole un **PORCENTUAL**
12 de **0,0004077 POR CIENTO. UNIDAD FUNCIONAL** número **CIENTO**
13 **OCHENTA**, integrada por el Polígono **CERO DOS-TREINTA Y SEIS**, ubicada en
14 el **SEGUNDO PISO**, con las siguientes superficies: Cubierta de 60 metros 44
15 decímetros cuadrados; Semicubierta de 10 metros 86 decímetros cuadrados.
16 Superficie total para el Polígono y Unidad Funcional de **SETENTA Y UN METROS**
17 **TREINTA DECIMETROS CUADRADOS**, correspondiéndole un **PORCENTUAL**
18 de **0,0004077 POR CIENTO. UNIDAD FUNCIONAL** número **CIENTO**
19 **OCHENTA Y UNO**, integrada por el Polígono **CERO DOS-TREINTA Y SIETE**,
20 ubicada en el **SEGUNDO PISO**, con las siguientes superficies: Cubierta de 68
21 metros 95 decímetros cuadrados; Semicubierta de 6 metros 52 decímetros cuadrados.
22 Superficie total para el Polígono y Unidad Funcional de **SETENTA Y CINCO**
23 **METROS CUARENTA Y SIETE DECIMETROS CUADRADOS**,
24 correspondiéndole un **PORCENTUAL** de **0,0004315 POR CIENTO. UNIDAD**
25 **FUNCIONAL** número **CIENTO OCHENTA Y DOS**, integrada por el Polígono



PROTOCOLO NOTARIAL
LEY 12.990 - RUBRICA



A 051692768

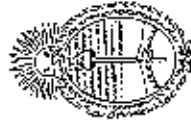
CERO DOS - TREINTA Y OCHO, ubicada en el **SEGUNDO PISO**, con las siguientes superficies: Cubierta de 64 metros 61 decímetros cuadrados; Semicubierta de 11 metros 35 decímetros cuadrados. Superficie total para el Polígono y Unidad Funcional de SETENTA Y CINCO METROS NOVENTA Y SEIS DECIMETROS CUADRADOS, correspondiéndole un PORCENTUAL de 0,0004343-POR CIENTO. **UNIDAD FUNCIONAL** número **CIENTO OCHENTA Y TRES**, integrada por el Polígono **CERO DOS-TREINTA Y NUEVE**, ubicada en el **SEGUNDO PISO**, con las siguientes superficies: Cubierta de 64 metros 61 decímetros cuadrados; Semicubierta de 11 metros 35 decímetros cuadrados. Total para el Polígono y Unidad Funcional de SETENTA Y CINCO METROS NOVENTA Y SEIS DECIMETROS CUADRADOS, correspondiéndole un PORCENTUAL de 0,0081571 POR CIENTO. **UNIDAD FUNCIONAL** número **CIENTO OCHENTA Y CUATRO**, integrada por el Polígono **CERO DOS-CUARENTA**, ubicada en el **SEGUNDO PISO**, con las siguientes superficies: Cubierta de 68 metros 95 decímetros cuadrados; Semicubierta de 6 metros 52 decímetros cuadrados. Total para el Polígono y Unidad Funcional de SETENTA Y CINCO METROS CUARENTA Y SIETE DECIMETROS CUADRADOS, correspondiéndole un PORCENTUAL de 0,0083305 POR CIENTO. **UNIDAD FUNCIONAL** número **CIENTO OCHENTA Y CINCO**, integrada por el Polígono **CERO DOS-CUARENTA Y UNO**, ubicada en el **SEGUNDO PISO**, con las siguientes superficies: Cubierta de 60 metros 44 decímetros cuadrados; Semicubierta de 10 metros 86 decímetros cuadrados. Total para el Polígono y Unidad Funcional de SETENTA Y UN METROS TREINTA DECIMETROS CUADRADOS, correspondiéndole un PORCENTUAL de 0,007268 POR CIENTO. **UNIDAD FUNCIONAL** número **CIENTO OCHENTA Y SEIS**, integrada por el Polígono **CERO DOS-CUARENTA Y DOS**, ubicada en el **SEGUNDO PISO**, con



Esc. Carlos A. Marcovecchio
Instituto de Escribanos de Santiago
A 0513299
259
Escrituras Noventa y Nueve
Má. 3680
GONZALEZ VILLALBA
P. RUIZ

Esc. Carlos A. Marcovecchio
Instituto de Escribanos de Santiago
A 0513299
259
Escrituras Noventa y Nueve
Má. 3680
GONZALEZ VILLALBA
P. RUIZ

- 1 las siguientes superficies: Cubierta de 60 metros 44 decímetros cuadrados;
- 2 Semicubierta de 10 metros 86 decímetros cuadrados. Total para el Polígono y Unidad
- 3 Funcional de SETENTA Y UN METROS TREINTA DECIMETROS
- 4 CUADRADOS, correspondiéndole un PORCENTUAL de 0,0077268 POR CIENTO.
- 5 UNIDAD FUNCIONAL número CIENTO OCHENTA Y SIETE, integrada por el
- 6 Polígono CERO DOS-CUARENTA Y TRES, ubicada en el SEGUNDO PISO, con
- 7 las siguientes superficies: Cubierta de 68 metros 95 decímetros cuadrados;
- 8 Semicubierta de 6 metros 52 decímetros cuadrados. Total para el Polígono y Unidad
- 9 Funcional de SETENTA Y CINCO METROS CUARENTA Y SIETE
- 10 DECIMETROS CUADRADOS, correspondiéndole un PORCENTUAL de
- 11 0,0083305 POR CIENTO. UNIDAD FUNCIONAL número CIENTO OCHENTA
- 12 Y OCHO, integrada por el Polígono CERO DOS-CUARENTA Y CUATRO,
- 13 ubicada en el SEGUNDO PISO, con las siguientes superficies: Cubierta de 67
- 14 metros 54 decímetros cuadrados; Semicubierta de 11 metros 35 decímetros
- 15 cuadrados. Total para el Polígono y Unidad Funcional de SESENTA Y OCHO
- 16 METROS OCHENTA Y NUEVE DECIMETROS CUADRADOS,
- 17 correspondiéndole un PORCENTUAL de 0,0084418 POR CIENTO. UNIDAD
- 18 FUNCIONAL número CIENTO OCHENTA Y NUEVE, integrada por el Polígono
- 19 CERO DOS-CUARENTA Y CINCO, ubicada en el SEGUNDO PISO, con las
- 20 siguientes superficies: Cubierta de 59 metros 87 decímetros cuadrados; Semicubierta
- 21 de 6 metros 02 decímetros cuadrados. Superficie total para el Polígono y Unidad
- 22 Funcional de SESENTA Y CINCO METROS OCHENTA Y NUEVE
- 23 DECIMETROS CUADRADOS, correspondiéndole un PORCENTUAL de
- 24 0,0074224 POR CIENTO. UNIDAD FUNCIONAL número CIENTO NOVENTA,
- 25 integrada por el Polígono CERO DOS-CUARENTA Y SEIS, ubicada en el



PROTOCOLO NOTARIAL
LEY 12.980 - RUBRICA



A 051692769

26 **SEGUNDO PISO**, con las siguientes superficies: Cubierta de 82 metros 54
27 decímetros cuadrados; Semicubierta de 8 metros 49 decímetros cuadrados. Superficie
28 total para el Polígono y Unidad Funcional de NOVENTA Y UN METROS TRES
29 DECIMETROS CUADRADOS, correspondiéndole un PORCENTUAL de
30 0,0097522 POR CIENTO. **UNIDAD FUNCIONAL** número CIENTO NOVENTA
31 Y UNO, integrada por el Polígono **CERO DOS-CUARENTA Y SIETE**, ubicada en
32 el **SEGUNDO PISO**, con las siguientes superficies: Cubierta de 47 metros 83
33 decímetros cuadrados; Semicubierta de 7 metros 51 decímetros cuadrados. Superficie
34 total para el Polígono y Unidad Funcional de CINCUENTA Y CINCO METROS
35 TREINTA Y CUATRO DECIMETROS CUADRADOS, correspondiéndole un
36 PORCENTUAL de 0,0056814 POR CIENTO. **UNIDAD FUNCIONAL** número
37 CIENTO NOVENTA Y DOS, integrada por el Polígono **CERO DOS-**
38 **CUARENTA Y OCHO**, ubicada en el **SEGUNDO PISO**, con las siguientes
39 superficies: Cubierta de 61 metros 07 decímetros cuadrados; Semicubierta de 9
40 metros 58 decímetros cuadrados. Superficie total para el Polígono y Unidad
41 Funcional de SETENTA METROS SESENTA Y CINCO DECIMETROS
42 CUADRADOS, correspondiéndole un PORCENTUAL de 0,0077221 POR CIENTO.
43 **UNIDAD FUNCIONAL** número CIENTO NOVENTA Y TRES, integrada por el
44 Polígono **CERO DOS-CUARENTA Y NUEVE**, ubicada en el **SEGUNDO PISO**,
45 con las siguientes superficies: Cubierta de 61 metros 07 decímetros cuadrados;
46 Semicubierta de 9 metros 58 decímetros cuadrados. Superficie total para el Polígono
47 y Unidad Funcional de SETENTA METROS SESENTA Y CINCO DECIMETROS
48 CUADRADOS, correspondiéndole un PORCENTUAL de 0,0077221 POR CIENTO.
49 **UNIDAD FUNCIONAL** número CIENTO NOVENTA Y CUATRO, integrada por
50 el Polígono **CERO DOS-CINCUENTA**, ubicada en el **SEGUNDO PISO**, con las



PROTOCOLO NOTARIAL
VERACRUZ

300

Tercientos

Esc. CARLOS A. MARCOVECHIO
DIRECTOR DEL REGISTRO DE ESCRIBANOS
Ejército 56, La Catedral de Veracruz, Ver.

A 051692770

- 1 siguientes superficies: Cubierta de 47 metros 83 decímetros cuadrados; Semicubierta
- 2 de 7 metros 51 decímetros cuadrados. Superficie total para el Polígono y Unidad
- 3 Funcional de CINCUENTA Y CINCO METROS TREINTA Y CUATRO
- 4 DECÍMETROS CUADRADOS, correspondiéndole un PORCENTUAL de
- 5 0,0056814 POR CIENTO. UNIDAD FUNCIONAL número CIENTO NOVENTA
- 6 Y CINCO, integrada por el Polígono CERO DOS-CINCUENTA Y UNO, ubicada
- 7 en el SEGUNDO PISO, con las siguientes superficies: Cubierta de 82 metros 54
- 8 decímetros cuadrados; Semicubierta de 8 metros 49 decímetros cuadrados. Superficie
- 9 total para el Polígono y Unidad Funcional de NOVENTA Y UN METROS TRES
- 10 DECÍMETROS CUADRADOS, correspondiéndole un PORCENTUAL de
- 11 0,0097522 POR CIENTO. UNIDAD FUNCIONAL número CIENTO NOVENTA
- 12 Y SEIS, integrada por el Polígono CERO DOS-CINCUENTA Y DOS, ubicada en
- 13 el SEGUNDO PISO, con las siguientes superficies: Cubierta de 59 metros 87
- 14 decímetros cuadrados; Semicubierta de 6 metros 02 decímetros cuadrados. Superficie
- 15 total para el Polígono y Unidad Funcional de SESENTA Y CINCO METROS
- 16 OCHENTA Y NUEVE DECÍMETROS CUADRADOS, correspondiéndole un
- 17 PORCENTUAL de 0,0074224 POR CIENTO. UNIDAD FUNCIONAL número
- 18 CIENTO NOVENTA Y SIETE, integrada por el Polígono CERO DOS-
- 19 CINCUENTA Y TRES, ubicada en el SEGUNDO PISO, con una superficie
- 20 cubierta y total para el Polígono y Unidad Funcional de TREINTA Y UN METROS
- 21 CUARENTA Y OCHO DECÍMETROS CUADRADOS, correspondiéndole un
- 22 PORCENTUAL de 0,0037066 POR CIENTO. UNIDAD FUNCIONAL número
- 23 CIENTO NOVENTA Y OCHO, integrada por el Polígono CERO DOS-
- 24 CINCUENTA Y CUATRO, ubicada en el SEGUNDO PISO, con las siguientes
- 25 superficies: Cubierta de 59 metros 87 decímetros cuadrados; Semicubierta de 6



PROTOCOLO NOTARIAL
LEY 12.990 - RUBRICA



A 051692770

metros 02 decímetros cuadrados. Superficie total para el Polígono y Unidad 26
Funcional de SESENTA Y CINCO METROS OCHENTA Y NUEVE 27
DECIMETROS CUADRADOS, correspondiéndole un PORCENTUAL de 28
0,0074224 POR CIENTO. UNIDAD FUNCIONAL número CIENTO NOVENTA 29
Y NUEVE, integrada por el Polígono CERO DOS-CINCIENTA Y CINCO, 30
ubicada en el SEGUNDO PISO, con las siguientes superficies: Cubierta de 82 31
metros 56 decímetros cuadrados; Semicubierta de 8 metros 25 decímetros cuadrados. 32
Superficie total para el Polígono y Unidad Funcional de NOVENTA METROS 33
OCHENTA Y UN DECIMETROS CUADRADOS, correspondiéndole un 34
PORCENTUAL de 0,0097419 POR CIENTO. UNIDAD FUNCIONAL número 35
DOSCIENTOS, integrada por el Polígono CERO DOS-CINCIENTA Y SEIS, 36
ubicada en el SEGUNDO PISO, con las siguientes superficies: Cubierta de 63 37
metros 28 decímetros cuadrados; Semicubierta de 7 metros 30 decímetros cuadrados. 38
Superficie total para el Polígono y Unidad Funcional de SETENTA METROS 39
CINCIENTA Y OCHO DECIMETROS CUADRADOS, correspondiéndole un 40
PORCENTUAL de 0,0078195 POR CIENTO. UNIDAD FUNCIONAL número 41
DOSCIENTOS UNO, integrada por el Polígono CERO DOS-CINCIENTA Y 42
SIETE, ubicada en el SEGUNDO PISO, con las siguientes superficies: Cubierta de 43
63 metros 35 decímetros cuadrados; Semicubierta de 7 metros 30 decímetros 44
cuadrados. Superficie total para el Polígono y Unidad Funcional de SETENTA 45
METROS SESENTA Y CINCO DECIMETROS CUADRADOS, correspondiéndole 46
un PORCENTUAL de 0,0078266 POR CIENTO. UNIDAD FUNCIONAL número 47
DOSCIENTOS DOS, integrada por el Polígono CERO DOS-CINCIENTA Y 48
OCHO, ubicada en el SEGUNDO PISO, con las siguientes superficies: Cubierta de 49
82 metros 56 decímetros cuadrados; Semicubierta de 8 metros 25 decímetros 50



PROTÉGONOTARIAT
ESTADOS ARGENTINOS

301

MAR 28 1935 Trescientos Uno

ESCRIBANO
CARLOS A. MARCONVÉCHIO
OFICIO DEL ARCHIVO DE PROCEDIMIENTOS
JURISDICCIONALES

A 051652771

cuadrados. Superficie total para el Polígono y Unidad Funcional de NOVENTA
2 METROS OCHENTA Y UN DECÍMETROS CUADRADOS, correspondiéndole un
3 PORCENTUAL de 0,0097419 POR CIENTO. **UNIDAD FUNCIONAL** número
4 **DOSCIENTOS TRES**, integrada por el Polígono **CERO DOS-CINCUENTA Y**
5 **NUEVE**, ubicada en el **SEGUNDO PISO**, con las siguientes superficies: Cubierta de
6 59 metros 87 decímetros cuadrados; Semicubierta de 6 metros 02 decímetros
7 cuadrados. Superficie total para el Polígono y Unidad Funcional de SESENTA Y
8 CINCO METROS OCHENTA Y NUEVE DECÍMETROS CUADRADOS,
9 correspondiéndole un PORCENTUAL de 0,0074224 POR CIENTO. **UNIDAD**
10 **FUNCIONAL** número **DOSCIENTOS CUATRO**, integrada por el Polígono
11 **CERO DOS-SESENTA**, ubicada en el **SEGUNDO PISO**, con una superficie
12 cubierta y total para el Polígono y Unidad Funcional de TREINTA Y UN METROS
13 CUARENTA Y OCHO DECÍMETROS CUADRADOS, correspondiéndole un
14 PORCENTUAL de 0,0037066 POR CIENTO. **UNIDAD FUNCIONAL** número
15 **DOSCIENTOS CINCO**, integrada por el Polígono **CERO DOS-SESENTA Y**
16 **UNO**, ubicada en el **SEGUNDO PISO**, con las siguientes superficies: Cubierta de 59
17 metros 87 decímetros cuadrados; Semicubierta de 6 metros 02 decímetros cuadrados.
18 Superficie total para el Polígono y Unidad Funcional de SESENTA Y CINCO
19 METROS OCHENTA Y NUEVE DECÍMETROS CUADRADOS,
20 correspondiéndole un PORCENTUAL de 0,0003767 POR CIENTO. **UNIDAD**
21 **FUNCIONAL** número **DOSCIENTOS SEIS**, integrada por el Polígono **CERO**
22 **DOS-SESENTA Y DOS**, ubicada en el **SEGUNDO PISO**, con las siguientes
23 superficies: Cubierta de 82 metros 54 decímetros cuadrados; Semicubierta de 8
24 metros 49 decímetros cuadrados. Superficie total para el Polígono y Unidad
25 Funcional de NOVENTA Y UN METROS TRES DECÍMETROS CUADRADOS,



PROTOCOLO NOTARIAL
LEY 12.680 - RUBRICA



A 051692771

correspondiéndole un PORCENTUAL de 0,0005204 POR CIENTO. UNIDAD 26

FUNCIONAL número **DOSCIENTOS SIETE**, integrada por el Polígono **CERO** 27

DOS-SESENTA Y TRES, ubicada en el **SEGUNDO PISO**, con las siguientes 28

superficies: Cubierta de 47 metros 83 decímetros cuadrados; Semicubierta de 7 29

metros 51 decímetros cuadrados. Superficie total para el Polígono y Unidad 30

Funcional de **CINCUENTA Y CINCO METROS TREINTA Y CUATRO** 31

DECIMETROS CUADRADOS, correspondiéndole un PORCENTUAL de 32

0,0003164 POR CIENTO. **UNIDAD FUNCIONAL** número **DOSCIENTOS** 33

OCHO, integrada por el Polígono **CERO DOS-SESENTA Y CUATRO**, ubicada en 34

el **SEGUNDO PISO**, con las siguientes superficies: Cubierta de 61 metros 07 35

decímetros cuadrados; Semicubierta de 9 metros 58 decímetros cuadrados. Superficie 36

total para el Polígono y Unidad Funcional de **SETENTA METROS SESENTA Y** 37

CINCO DECIMETROS CUADRADOS, correspondiéndole un PORCENTUAL de 38

0,0004039 POR CIENTO. **UNIDAD FUNCIONAL** número **DOSCIENTOS** 39

NUEVE, integrada por el Polígono **CERO DOS-SESENTA Y CINCO**, ubicada en 40

el **SEGUNDO PISO**, con las siguientes superficies: Cubierta de 61 metros 07 41

decímetros cuadrados; Semicubierta de 9 metros 58 decímetros cuadrados. Superficie 42

total para el Polígono y Unidad Funcional de **SETENTA METROS SESENTA Y** 43

CINCO DECIMETROS CUADRADOS, correspondiéndole un PORCENTUAL de 44

0,0004039 POR CIENTO. **UNIDAD FUNCIONAL** número **DOSCIENTOS DIEZ**, 45

integrada por el Polígono **CERO DOS-SESENTA Y SEIS**, ubicada en el 46

SEGUNDO PISO, con las siguientes superficies: Cubierta de 47 metros 83 47

decímetros cuadrados; Semicubierta de 7 metros 51 decímetros cuadrados. Superficie 48

total para el Polígono y Unidad Funcional de **CINCUENTA Y CINCO METROS** 49

TREINTA Y CUATRO DECIMETROS CUADRADOS, correspondiéndole un 50



PROTÓCOLO NOTARIAL

302

Trescientos Dos



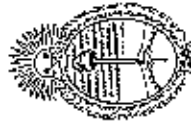
ESCR. CARLOS A. MARCONVÉCHIO
DIRECCIÓN GENERAL DE ESCRIBANOS
NOTARIOS DE LA CIUDAD DE BUENOS AIRES

A 05/1692772

- 1 PORCENTUAL de 0,0003164 POR CIENTO. UNIDAD FUNCIONAL número
- 2 DOSCIENTOS ONCE, integrada por el Polígono CERO DOS-SESENTA Y
- 3 SIETE, ubicada en el SEGUNDO PISO, con las siguientes superficies: Cubierta de
- 4 82 metros 54 decímetros cuadrados; Semicubierta de 8 metros 49 decímetros
- 5 cuadrados. Superficie total para el Polígono y Unidad Funcional de NOVENTA Y
- 6 UN METROS TRES DECÍMETROS CUADRADOS, correspondiéndole un
- 7 PORCENTUAL de 0,0005204 POR CIENTO. UNIDAD FUNCIONAL número
- 8 DOSCIENTOS DOCE, integrada por el Polígono CERO DOS-SESENTA Y
- 9 OCHO, ubicada en el SEGUNDO PISO, con las siguientes superficies: Cubierta de
- 10 59 metros 87 decímetros cuadrados; Semicubierta de 6 metros 02 decímetros
- 11 cuadrados. Superficie total para el Polígono y Unidad Funcional de SESENTA Y
- 12 CINCO METROS OCHENTA Y NUEVE DECÍMETROS CUADRADOS,
- 13 correspondiéndole un PORCENTUAL de 0,0003767 POR CIENTO. UNIDAD
- 14 FUNCIONAL número DOSCIENTOS TRECE, integrada por el Polígono CERO
- 15 DOS-SESENTA Y NUEVE, ubicada en el SEGUNDO PISO, con una superficie
- 16 cubierta y total para el Polígono y Unidad Funcional de TREINTA Y UN METROS
- 17 CUARENTA Y OCHO DECÍMETROS CUADRADOS, correspondiéndole un
- 18 PORCENTUAL de 0,0001800 POR CIENTO. UNIDAD FUNCIONAL número
- 19 DOSCIENTOS CATORCE, integrada por el Polígono CERO DOS-SESENTA,
- 20 ubicada en el SEGUNDO PISO, con las siguientes superficies: Cubierta de 59
- 21 metros 87 decímetros cuadrados; Semicubierta de 6 metros 02 decímetros cuadrados.
- 22 Superficie total para el Polígono y Unidad Funcional de SESENTA Y CINCO
- 23 METROS OCHENTA Y NUEVE DECÍMETROS CUADRADOS,
- 24 correspondiéndole un PORCENTUAL de 0,0003767 POR CIENTO. UNIDAD
- 25 FUNCIONAL número DOSCIENTOS QUINCE, integrada por el Polígono CERO



23131310200201



PROTOCOLO NOTARIAL
LEY 12.980 - RUBRICA



A 051692772

DOS-SETENTA Y UNO, ubicada en el **SEGUNDO PISO**, con las siguientes superficies: Cubierta de 82 metros 56 decímetros cuadrados; Semicubierta de 8 metros 25 decímetros cuadrados. Superficie total para el Polígono y Unidad Funcional de **NOVENTA METROS OCHENTA Y UN DECIMETROS CUADRADOS**, correspondiéndole un PORCENTUAL de 0,0005192 POR CIENTO. **UNIDAD FUNCIONAL** número **DOSCIENTOS DIECISEIS**, integrada por el Polígono **CERO DOS-SETENTA Y DOS**, ubicada en el **SEGUNDO PISO**, con las siguientes superficies: Cubierta de 63 metros 28 decímetros cuadrados; Semicubierta de 7 metros 30 decímetros cuadrados. Superficie total para el Polígono y Unidad Funcional de **SETENTA METROS CINCUENTA Y OCHO DECIMETROS CUADRADOS**, correspondiéndole un PORCENTUAL de 0,0004035 POR CIENTO. **UNIDAD FUNCIONAL** número **DOSCIENTOS DIECISIETE**, integrada por el Polígono **CERO DOS-SETENTA Y TRES**, ubicada en el **SEGUNDO PISO**, con las siguientes superficies: Cubierta de 63 metros 35 decímetros cuadrados; Semicubierta de 7 metros 30 decímetros cuadrados. Superficie total para el Polígono y Unidad Funcional de **SETENTA METROS SESENTA Y CINCO DECIMETROS CUADRADOS**, correspondiéndole un PORCENTUAL de 0,0004039 POR CIENTO. **UNIDAD FUNCIONAL** número **DOSCIENTOS DIECIOCHO**, integrada por el Polígono **CERO DOS-SETENTA Y CUATRO**, ubicada en el **SEGUNDO PISO**, con las siguientes superficies: Cubierta de 83 metros 53 decímetros cuadrados; Semicubierta de 8 metros 25 decímetros cuadrados. Superficie total para el Polígono y Unidad Funcional de **NOVENTA Y UN METROS SETENTA Y OCHO DECIMETROS CUADRADOS**, correspondiéndole un PORCENTUAL de 0,0005249 POR CIENTO. **UNIDAD FUNCIONAL** número **DOSCIENTOS DIECINUEVE**, integrada por el Polígono **CERO DOS-SETENTA Y CINCO**,



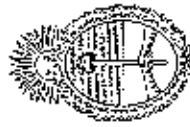
Trescientos Tres

303



ESC. J. A. MARCONTECCHIO
DIRECCIÓN GENERAL DE NOTARIOS
A O

- 1 ubicada en el **SEGUNDO PISO**, con las siguientes superficies: Cubierta de 59
- 2 metros 87 decímetros cuadrados; Semicubierta de 6 metros 02 decímetros cuadrados.
- 3 Superficie total para el Polígono y Unidad Funcional de **SESENTA Y CINCO**
- 4 **METROS OCHENTA Y NUEVE DECIMETROS CUADRADOS**,
- 5 correspondiéndole un PORCENTUAL de 0,0003767 POR CIENTO. **UNIDAD**
- 6 **FUNCIONAL** número **DOSCIENTOS VEINTE**, integrada por el Polígono **CERO**
- 7 **DOS-SETENTA Y SEIS**, ubicada en el **SEGUNDO PISO**, con una superficie
- 8 cubierta y total para el Polígono y Unidad Funcional de **TREINTA Y UN METROS**
- 9 **CUARENTA Y OCHO DECIMETROS CUADRADOS**, correspondiéndole un
- 10 PORCENTUAL de 0,0001800 POR CIENTO. **UNIDAD FUNCIONAL** número
- 11 **DOSCIENTOS VEINTIUNO**, integrada por el Polígono **CERO DOS-SETENTA**
- 12 **Y SIETE**, ubicada en el **SEGUNDO PISO**, con las siguientes superficies: Cubierta
- 13 de 59 metros 87 decímetros cuadrados; Semicubierta de 7 metros 44 decímetros
- 14 cuadrados. Superficie total para el Polígono y Unidad Funcional de **SESENTA Y**
- 15 **SIETE METROS TREINTA Y UN DECIMETROS CUADRADOS**,
- 16 correspondiéndole un PORCENTUAL de 0,0003849 POR CIENTO. **UNIDAD**
- 17 **FUNCIONAL** número **DOSCIENTOS VEINTIDOS**, integrada por el Polígono
- 18 **CERO DOS-SETENTA Y OCHO**, ubicada en el **SEGUNDO PISO**, con las
- 19 siguientes superficies: Cubierta de 65 metros 64 decímetros cuadrados; Semicubierta
- 20 de 9 metros 47 decímetros cuadrados. Superficie total para el Polígono y Unidad
- 21 Funcional de **SETENTA Y CINCO METROS ONCE DECIMETROS**
- 22 **CUADRADOS**, correspondiéndole un PORCENTUAL de 0,0004294-POR CIENTO.
- 23 **UNIDAD FUNCIONAL** número **DOSCIENTOS VEINTITRES**, integrada por el
- 24 Polígono **CERO DOS-SETENTA Y NUEVE**, ubicada en el **SEGUNDO PISO**, con
- 25 las siguientes superficies: Cubierta de 65 metros 64 decímetros cuadrados;



PROTOCOLO NOTARIAL
LEY 12.990 - RUBRICA



A 051692773

Semicubierta de 9 metros 47 decímetros cuadrados. Superficie total para el Polígono 26
y Unidad Funcional de SETENTA Y CINCO METROS ONCE DECIMETROS 27
CUADRADOS, correspondiéndole un PORCENTUAL de 0,0004294 POR CIENTO. 28
UNIDAD FUNCIONAL número **DOSCIENTOS VEINTICUATRO**, integrada por 29
el Polígono **CERO DOS-OCIENTA**, ubicada en el **SEGUNDO PISO**, con las 30
siguientes superficies: Cubierta de 59 metros 87 decímetros cuadrados; Semicubierta 31
de 7 metros 44 decímetros cuadrados. Superficie total para el Polígono y Unidad 32
Funcional de SESENTA Y SIETE METROS TREINTA Y UN DECIMETROS 33
CUADRADOS, correspondiéndole un PORCENTUAL de 0,0003849 POR CIENTO. 34
UNIDAD FUNCIONAL número **DOSCIENTOS VEINTICINCO**, integrada por el 35
Polígono **CERO TRES-CERO UNO**, ubicada en el **TERCER PISO**, con las 36
siguientes superficies: Cubierta de 59 metros 87 decímetros cuadrados; Semicubierta 37
de 6 metros 02 decímetros cuadrados. Superficie total para el Polígono y Unidad 38
Funcional de SESENTA Y CINCO METROS OCHENTA Y NUEVE 39
DECIMETROS CUADRADOS, correspondiéndole un PORCENTUAL de 40
0,0003767 POR CIENTO. **UNIDAD FUNCIONAL** número **DOSCIENTOS** 41
VEINTISEIS, integrada por el Polígono **CERO TRES-CERO DOS**, ubicada en el 42
TERCER PISO, con las siguientes superficies: Cubierta de 82 metros 56 decímetros 43
cuadrados; Semicubierta de 8 metros 25 decímetros cuadrados. Superficie total para 44
el Polígono y Unidad Funcional de NOVENTA METROS OCHENTA Y UN 45
DECIMETROS CUADRADOS, correspondiéndole un PORCENTUAL de 46
0,0005192 POR CIENTO. **UNIDAD FUNCIONAL** número **DOSCIENTOS** 47
VEINTISETE, integrada por el Polígono **CERO TRES-CERO TRES**, ubicada en 48
el **TERCER PISO**, con las siguientes superficies: Cubierta de 63 metros 35 49
decímetros cuadrados; Semicubierta de 7 metros 30 decímetros cuadrados. Superficie 50



304

Trescientos cuatro

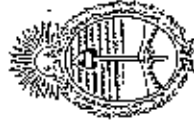
ESQ CARLOS A. MARCONFELCHIO
DIRECTOR DE ARCHIVOS NOTARIALES
AGENCIAS DE LA CIUDAD DE BUENOS AIRES

A 05/11/92 774

- 1 total para el Poligono y Unidad Funcional de SETENTA METROS SESENTA Y CINCO DECIMETROS CUADRADOS, correspondiéndole un PORCENTUAL de 0,0004039 POR CIENTO. UNIDAD FUNCIONAL número DOSCIENTOS VEINTIOCHO, integrada por el Poligono CERO TRES-CERO CUATRO, ubicada en el TERCER PISO, con las siguientes superficies: Cubierta de 63 metros 28 decímetros cuadrados; Semicubierta de 7 metros 30 decímetros cuadrados.
- 7 Superficie total para el Poligono y Unidad Funcional de SETENTA METROS CINCUENTA Y OCHO DECIMETROS CUADRADOS, correspondiéndole un PORCENTUAL de 0,0004035 POR CIENTO. UNIDAD FUNCIONAL número DOSCIENTOS VEINTINUEVE, integrada por el Poligono CERO TRES-CERO CINCO, ubicada en el TERCER PISO, con las siguientes superficies: Cubierta de 82 metros 56 decímetros cuadrados; Semicubierta de 8 metros 25 decímetros cuadrados. Superficie total para el Poligono y Unidad Funcional de NOVENTA METROS OCHENTA Y UN DECIMETROS CUADRADOS, correspondiéndole un PORCENTUAL de 0,0005192 POR CIENTO. UNIDAD FUNCIONAL número DOSCIENTOS TREINTA, integrada por el Poligono CERO TRES-CERO SEIS, ubicada en el TERCER PISO, con las siguientes superficies: Cubierta de 59 metros 87 decímetros cuadrados; Semicubierta de 6 metros 02 decímetros cuadrados.
- 19 Superficie total para el Poligono y Unidad Funcional de SESENTA Y CINCO METROS OCHENTA Y NUEVE DECIMETROS CUADRADOS, correspondiéndole un PORCENTUAL de 0,0003767 POR CIENTO. UNIDAD FUNCIONAL número DOSCIENTOS TREINTA Y UNO, integrada por el Poligono CERO TRES-CERO SIETE, ubicada en el TERCER PISO, con una superficie cubierta y total para el Poligono y Unidad Funcional de TREINTA Y UN METROS CUARENTA Y OCHO DECIMETROS CUADRADOS,



23131310200201



PROTOCOLO NOTARIAL
LEY 12.990 - RUBRICA

A 051692774

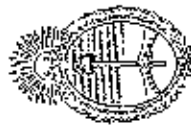
correspondiéndole un PORCENTUAL de 0,0001800 POR CIENTO. UNIDAD 26
FUNCIONAL número DOSCIENTOS TREINTA Y DOS, integrada por el 27
Polígono CERO TRES-CERO OCHO, ubicada en el TERCER PISO, con las 28
siguientes superficies: Cubierta de 59 metros 87 decímetros cuadrados; Semicubierta 29
de 6 metros 02 decímetros cuadrados. Superficie total para el Polígono y Unidad 30
Funcional de SESENTA Y CINCO METROS OCHENTA Y NUEVE 31
DECÍMETROS CUADRADOS, correspondiéndole un PORCENTUAL de 32
0,0003767 POR CIENTO. UNIDAD FUNCIONAL número DOSCIENTOS 33
TREINTA Y TRES, integrada por el Polígono CERO TRES-CERO NUEVE, 34
ubicada en el TERCER PISO, con las siguientes superficies: Cubierta de 82 metros 35
54 decímetros cuadrados; Semicubierta de 8 metros 49 decímetros cuadrados. 36
Superficie total para el Polígono y Unidad Funcional de NOVENTA Y UN METROS 37
TRES DECÍMETROS CUADRADOS, correspondiéndole un PORCENTUAL de 38
0,0005204 POR CIENTO. UNIDAD FUNCIONAL número DOSCIENTOS 39
TREINTA Y CUATRO, integrada por el Polígono CERO TRES-DIEZ, ubicada en 40
el TERCER PISO, con las siguientes superficies: Cubierta de 47 metros 83 41
decímetros cuadrados; Semicubierta de 7 metros 51 decímetros cuadrados. Superficie 42
total para el Polígono y Unidad Funcional de CINCUENTA Y CINCO METROS 43
TREINTA Y CUATRO DECÍMETROS CUADRADOS, correspondiéndole un 44
PORCENTUAL de 0,0003164 POR CIENTO. UNIDAD FUNCIONAL número 45
DOSCIENTOS TREINTA Y CINCO, integrada por el Polígono CERO TRES- 46
ONCE, ubicada en el TERCER PISO, con las siguientes superficies: Cubierta de 61 47
metros 07 decímetros cuadrados; Semicubierta de 9 metros 58 decímetros cuadrados. 48
Superficie total para el Polígono y Unidad Funcional de SETENTA METROS 49
SESENTA Y CINCO DECÍMETROS CUADRADOS, correspondiéndole un 50



305
Presidentes Cinco

EAC. CARLOS A. MARQUELLECHIO
DIRECTOR DEL ARCHIVO DE PROTOCOLOS
NACIONALES DE VENTAS DE BUELOS ASES
A 051602775

1 PORCENTUAL de 0,0004039 POR CIENTO. UNIDAD FUNCIONAL número
2 DOSCIENTOS TREINTA Y SEIS, integrada por el Polígono CERO: TRES-
3 DOCE, ubicada en el TERCER PISO, con las siguientes superficies: Cubierta de 61
4 metros 07 decímetros cuadrados; Semicubierta de 9 metros 58 decímetros cuadrados.
5 Superficie total para el Polígono y Unidad Funcional de SETENTA METROS
6 SESENTA Y CINCO DECÍMETROS CUADRADOS, correspondiéndole un
7 PORCENTUAL de 0,0004039 POR CIENTO. UNIDAD FUNCIONAL número
8 DOSCIENTOS TREINTA Y SIETE, integrada por el Polígono CERO TRES-
9 TRECE, ubicada en el TERCER PISO, con las siguientes superficies: Cubierta de
10 47 metros 83 decímetros cuadrados; Semicubierta de 7 metros 51 decímetros
11 cuadrados. Superficie total para el Polígono y Unidad Funcional de CINCUENTA Y
12 CINCO METROS TREINTA Y CUATRO DECÍMETROS CUADRADOS,
13 correspondiéndole un PORCENTUAL de 0,0003164 POR CIENTO. UNIDAD
14 FUNCIONAL número DOSCIENTOS TREINTA Y OCHO, integrada por el
15 Polígono CERO TRES-CATORCE, ubicada en el TERCER PISO, con las
16 siguientes superficies: Cubierta de 82 metros 54 decímetros cuadrados; Semicubierta
17 de 8 metros 49 decímetros cuadrados. Superficie total para el Polígono y Unidad
18 Funcional de NOVENTA Y UN METROS TRES DECÍMETROS CUADRADOS,
19 correspondiéndole un PORCENTUAL de 0,0005204 POR CIENTO. UNIDAD
20 FUNCIONAL número DOSCIENTOS TREINTA Y NUEVE, integrada por el
21 Polígono CERO TRES-QUINCE, ubicada en el TERCER PISO, con las siguientes
22 superficies: Cubierta de 59 metros 87 decímetros cuadrados; Semicubierta de 6
23 metros 02 decímetros cuadrados. Superficie total para el Polígono y Unidad
24 Funcional de SESENTA Y CINCO METROS OCHENTA Y NUEVE
25 DECÍMETROS CUADRADOS, correspondiéndole un PORCENTUAL de



PROTOCOLO NOTARIAL
LEY 12.990 - RUBRICA



A 051692775

0,0003767 POR CIENTO. UNIDAD FUNCIONAL número DOSCIENTOS
CUARENTA, integrada por el Polígono CERO TRES-DIECISEIS, ubicada en el
TERCER PISO, con una superficie cubierta y total para el Polígono y Unidad
Funcional de TREINTÁ Y UN METROS CUARENTA Y OCHO DECIMETROS
CUADRADOS, correspondiéndole un PORCENTUAL de 0,0001800 POR CIENTO.
UNIDAD FUNCIONAL número DOSCIENTOS CUARENTA Y UNO, integrada
por el Polígono CERO TRES-DIECISÉTE, ubicada en el TERCER PISO, con las
siguientes superficies: Cubierta de 59 metros 87 decímetros cuadrados; Semicubierta
de 6 metros 02 decímetros cuadrados. Superficie total para el Polígono y Unidad
Funcional de SESENTA Y CINCO METROS OCIENTA Y NUEVE
DECIMETROS CUADRADOS, correspondiéndole un PORCENTUAL de
0,0003767 POR CIENTO. UNIDAD FUNCIONAL número DOSCIENTOS
CUARENTA Y DOS, integrada por el Polígono CERO TRES-DIECIOCHO,
ubicada en el TERCER PISO, con las siguientes superficies: Cubierta de 82 metros
56 decímetros cuadrados; Semicubierta de 8 metros 25 decímetros cuadrados.
Superficie total para el Polígono y Unidad Funcional de NOVENTA METROS
OCIENTA Y UN DECIMETROS CUADRADOS, correspondiéndole un
PORCENTUAL de 0,0005192 POR CIENTO. UNIDAD FUNCIONAL número
DOSCIENTOS CUARENTA Y TRES, integrada por el Polígono CERO TRES-
DIECINUEVE, ubicada en el TERCER PISO, con las siguientes superficies:
Cubierta de 63 metros 35 decímetros cuadrados; Semicubierta de 7 metros 30
decímetros cuadrados. Superficie total para el Polígono y Unidad Funcional de
SESENTA METROS SESENTA Y CINCO DECIMETROS CUADRADOS,
correspondiéndole un PORCENTUAL de 0,0004039 POR CIENTO. UNIDAD
FUNCIONAL número DOSCIENTOS CUARENTA Y CUATRO, integrada por el



3015

Trescientos Seis

Méx. 3015

ES. CARLOS A. MARGUETCHE

PROFESOR DE PROTOCOLO
CIUDAD DE GUAYMAS

A 051602

- 1 Polígono **CERO TRES-VEINTE**, ubicada en el **TERCER PISO**, con las siguientes
- 2 superficies: Cubierta de 63 metros 28 decímetros cuadrados; Semicubierta de 7
- 3 metros 30 decímetros cuadrados. Superficie total para el Polígono y Unidad
- 4 Funcional de **SETENTA METROS CINCUENTA Y OCHO DECÍMETROS**
- 5 **CUADRADOS**, correspondiéndole un **PORCENTUAL** de 0,0004035 **POR CIENTO**.
- 6 **UNIDAD FUNCIONAL** número **DOSCIENTOS CUARENTA Y CINCO**,
- 7 integrada por el Polígono **CERO TRES-VEINTIUNO**, ubicada en el **TERCER**
- 8 **PISO**, con las siguientes superficies: Cubierta de 82 metros 56 decímetros cuadrados;
- 9 Semicubierta de 8 metros 25 decímetros cuadrados. Superficie total para el Polígono
- 10 y Unidad Funcional de **NOVENTA METROS OCHENTA Y UN DECÍMETROS**
- 11 **CUADRADOS**, correspondiéndole un **PORCENTUAL** de 0,0005192 **POR CIENTO**.
- 12 **UNIDAD FUNCIONAL** número **DOSCIENTOS CUARENTA Y SEIS**, integrada
- 13 por el Polígono **CERO TRES-VEINTIDOS**, ubicada en el **TERCER PISO**, con las
- 14 siguientes superficies: Cubierta de 59 metros 87 decímetros cuadrados; Semicubierta
- 15 de 6 metros 02 decímetros cuadrados. Superficie total para el Polígono y Unidad
- 16 Funcional de **SESENTA Y CINCO METROS. OCHENTA Y NUEVE**
- 17 **DECÍMETROS CUADRADOS**, correspondiéndole un **PORCENTUAL** de
- 18 0,0003767 **POR CIENTO. UNIDAD FUNCIONAL** número **DOSCIENTOS**
- 19 **CUARENTA Y SIETE**, integrada por el Polígono **CERO TRES-VEINTITRES**,
- 20 ubicada en el **TERCER PISO**, con una superficie cubierta y total para el Polígono y
- 21 Unidad Funcional de **TREINTA Y UN METROS CUARENTA Y OCHO**
- 22 **DECÍMETROS CUADRADOS**, correspondiéndole un **PORCENTUAL** de
- 23 0,0001800 **POR CIENTO. UNIDAD FUNCIONAL** número **DOSCIENTOS**
- 24 **CUARENTA Y OCHO**, integrada por el Polígono **CERO TRES-**
- 25 **VEINTICUATRO**, ubicada en el **TERCER PISO**, con las siguientes superficies:




PROTOCOLO NOTARIAL
LEY 12.960 - RUBRICA



A 051692776

Cubierta de 59 metros 87 decímetros cuadrados; Semicubierta de 6 metros 02
decímetros cuadrados. Superficie total para el Polígono y Unidad Funcional de
SESENTA Y CINCO METROS OCHENTA Y NUEVE DECIMETROS
CUADRADOS, correspondiéndole un PORCENTUAL de 0,0003767 POR CIENTO.
UNIDAD FUNCIONAL número DOSCIENTOS CUARENTA Y NUEVE,
integrada por el Polígono CERO TRES-VEINTICINCO, ubicada en el TERCER
PISO, con las siguientes superficies: Cubierta de 82 metros 54 decímetros cuadrados;
Semicubierta de 8 metros 49 decímetros cuadrados. Superficie total para el Polígono
y Unidad Funcional de NOVENTA Y UN METROS TRES DECIMETROS
CUADRADOS, correspondiéndole un PORCENTUAL de 0,0005204 POR CIENTO.
UNIDAD FUNCIONAL número DOSCIENTOS CINCUENTA, integrada por el
Polígono CERO TRES-VEINTISEIS, ubicada en el TERCER PISO, con las
siguientes superficies: Cubierta de 47 metros 83 decímetros cuadrados; Semicubierta
de 7 metros 51 decímetros cuadrados. Superficie total para el Polígono y Unidad
Funcional de CINCUENTA Y CINCO METROS TREINTA Y CUATRO
DECIMETROS CUADRADOS, correspondiéndole un PORCENTUAL de
0,0003164 POR CIENTO. UNIDAD FUNCIONAL número DOSCIENTOS
CINCUENTA Y UNO, integrada por el Polígono CERO TRES-VEINTISIETE,
ubicada en el TERCER PISO, con las siguientes superficies: Cubierta de 61 metros
07 decímetros cuadrados; Semicubierta de 9 metros 58 decímetros cuadrados.
Superficie total para el Polígono y Unidad Funcional de SETENTA METROS
SESENTA Y CINCO DECIMETROS CUADRADOS, correspondiéndole un
PORCENTUAL de 0,0004039 POR CIENTO. UNIDAD FUNCIONAL número
DOSCIENTOS CINCUENTA Y DOS, integrada por el Polígono CERO TRES-
VEINTIOCHO, ubicada en el TERCER PISO, con las siguientes superficies:

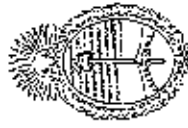


307

Trescientos Siete

ESC. CARLOS MARQUECHIO
PARTIDO DE LOS ANDES
REPUBLICA ARGENTINA

- 1 Cubierta de 61 metros 07 decímetros cuadrados; Semicubierta de 9 metros 58
- 2 decímetros cuadrados. Superficie total para el Polígono y Unidad Funcional de
- 3 SETENTA METROS SESENTA Y CINCO DECÍMETROS CUADRADOS,
- 4 correspondiéndole un PORCENTUAL de 0,0004039 POR CIENTO. **UNIDAD**
- 5 **FUNCIONAL** número **DOSIENTOS CINCUENTA Y TRES**, integrada por el
- 6 Polígono **CERO TRES-VEINTINUEVE**, ubicada en el **TERCER PISO**, con las
- 7 siguientes superficies: Cubierta de 47 metros 83 decímetros cuadrados; Semicubierta
- 8 de 7 metros 51 decímetros cuadrados. Superficie total para el Polígono y Unidad
- 9 Funcional de **CINCUENTA Y CINCO METROS TREINTA Y CUATRO**
- 10 **DECÍMETROS CUADRADOS**, correspondiéndole un PORCENTUAL de
- 11 0,0003164 POR CIENTO. **UNIDAD FUNCIONAL** número **DOSIENTOS**
- 12 **CINCUENTA Y CUATRO**, integrada por el Polígono **CERO TRES-TREINTA**,
- 13 ubicada en el **TERCER PISO**, con las siguientes superficies: Cubierta de 82 metros
- 14 54 decímetros cuadrados; Semicubierta de 8 metros 49 decímetros cuadrados.
- 15 Superficie total para el Polígono y Unidad Funcional de **NOVENTA Y UN METROS**
- 16 **TRES DECÍMETROS CUADRADOS**, correspondiéndole un PORCENTUAL de
- 17 0,0005204 POR CIENTO. **UNIDAD FUNCIONAL** número **DOSIENTOS**
- 18 **CINCUENTA Y CINCO**, integrada por el Polígono **CERO TRES-TREINTA Y**
- 19 **UNO**, ubicada en el **TERCER PISO**, con las siguientes superficies: Cubierta de 59
- 20 metros 87 decímetros cuadrados; Semicubierta de 6 metros 02 decímetros cuadrados.
- 21 Superficie total para el Polígono y Unidad Funcional de **SESENTA Y CINCO**
- 22 **METROS OCHENTA Y NUEVE DECÍMETROS CUADRADOS**,
- 23 correspondiéndole un PORCENTUAL de 0,0003767 POR CIENTO. **UNIDAD**
- 24 **FUNCIONAL** número **DOSIENTOS CINCUENTA Y SEIS**, integrada por el
- 25 Polígono **CERO TRES-TREINTA Y DOS**, ubicada en el **TERCER PISO**, con una



PROTOCOLO NOTARIAL
LEY 12.980 - RUBRICA



A 051692777

superficie cubierta y total para el Polígono y Unidad Funcional de TREINTA Y UN
METROS CUARENTA Y OCHO DECIMETROS CUADRADOS,
correspondiéndole un PORCENTUAL de 0,0001800 POR CIENTO. UNIDAD
FUNCIONAL número DOSCIENTOS CINCUENTA Y SIETE, integrada por el
Polígono CERO TRES-TREINTA Y TRES, ubicada en el TERCER PISO, con las
siguientes superficies: Cubierta de 67 metros 54 decímetros cuadrados; Semicubierta
de 11 metros 35 decímetros cuadrados. Superficie total para el Polígono y Unidad
Funcional de SETENTA Y OCHO METROS OCHENTA Y NUEVE
DECIMETROS CUADRADOS, correspondiéndole un PORCENTUAL de
0,0004510 POR CIENTO. UNIDAD FUNCIONAL número DOSCIENTOS
CINCUENTA Y OCHO, integrada por el Polígono CERO TRES-TREINTA Y
CUATRO, ubicada en el TERCER PISO, con las siguientes superficies: Cubierta de
68 metros 95 decímetros cuadrados; Semicubierta de 6 metros 52 decímetros
cuadrados. Superficie total para el Polígono y Unidad Funcional de SETENTA Y
CINCO METROS CUARENTA Y SIETE DECIMETROS CUADRADOS,
correspondiéndole un PORCENTUAL de 0,0004315 POR CIENTO. UNIDAD
FUNCIONAL número DOSCIENTOS CINCUENTA Y NUEVE, integrada por el
Polígono CERO TRES-TREINTA Y CINCO, ubicada en el TERCER PISO, con
las siguientes superficies: Cubierta de 60 metros 44 decímetros cuadrados;
Semicubierta de 10 metros 86 decímetros cuadrados. Superficie total para el Polígono
y Unidad Funcional de SETENTA Y UN METROS TREINTA DECIMETROS
CUADRADOS, correspondiéndole un PORCENTUAL de 0,0004077 POR CIENTO.
UNIDAD FUNCIONAL número DOSCIENTOS SESENTA, integrada por el
Polígono CERO TRES-TREINTA Y SEIS, ubicada en el TERCER PISO, con las
siguientes superficies: Cubierta de 60 metros 44 decímetros cuadrados; Semicubierta



308

Mer. 3083 Trescientos Ocho

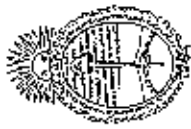
ELIC CARLOS A. MARCOVECCIO

DIRECTOR DEPARTAMENTO DE PRODUCTOS

MUNICIPIO DE SAN CARLOS DE LOS RIOS

A 05/16/2778

- 1 de 10 metros 86 decímetros cuadrados. Superficie total para el Polígono y Unidad
- 2 funcional de SETENTA Y UN METROS TREINTA DECIMETROS
- 3 CUADRADOS, correspondiéndole un PORCENTUAL de 0,0004077 POR CIENTO.
- 4 UNIDAD FUNCIONAL número DOSCIENTOS SESENTA Y UNO, integrada
- 5 por el Polígono CERO TRES-TREINTA Y SIETE, ubicada en el TERCER PISO,
- 6 con las siguientes superficies: Cubierta de 68 metros 95 decímetros cuadrados;
- 7 Semicubierta de 6 metros 52 decímetros cuadrados. Superficie total para el Polígono
- 8 y Unidad Funcional de SETENTA Y CINCO METROS CUARENTA Y SIETE
- 9 DECIMETROS CUADRADOS, correspondiéndole un PORCENTUAL de
- 10 0,0004315 POR CIENTO. UNIDAD FUNCIONAL número DOSCIENTOS
- 11 SESENTA Y DOS, integrada por el Polígono CERO TRES-TREINTA Y OCHO,
- 12 ubicada en el TERCER PISO, con las siguientes superficies: Cubierta de 64 metros
- 13 61 decímetros cuadrados; Semicubierta de 11 metros 35 decímetros cuadrados.
- 14 Superficie total para el Polígono y Unidad Funcional de SETENTA Y CINCO
- 15 METROS NOVENTA Y SEIS DECIMETROS CUADRADOS, correspondiéndole
- 16 un PORCENTUAL de 0,0004343 POR CIENTO. UNIDAD FUNCIONAL número
- 17 DOSCIENTOS SESENTA Y TRES, integrada por el Polígono CERO TRES-
- 18 TREINTA Y NUEVE, ubicada en el TERCER PISO, con las siguientes superficies:
- 19 Cubierta de 64 metros 61 decímetros cuadrados; Semicubierta de 41 metros 35
- 20 decímetros cuadrados. Total para el Polígono y Unidad Funcional de SETENTA Y
- 21 CINCO METROS NOVENTA Y SEIS DECIMETROS CUADRADOS,
- 22 correspondiéndole un PORCENTUAL de 0,0081571 POR CIENTO. UNIDAD
- 23 FUNCIONAL número DOSCIENTOS SESENTA Y CUATRO, integrada por el
- 24 Polígono CERO TRES-CUARENTA, ubicada en el TERCER PISO, con las
- 25 siguientes superficies: Cubierta de 68 metros 95 decímetros cuadrados; Semicubierta



PROTOCOLO NOTARIAL
LEY 12.990 - RUBRICA



A 051692778

de 6 metros 52 decímetros cuadrados. Superficie total para el Polígono y Unidad
Funcional de SETENTA Y CINCO METROS CUARENTA Y SIETE
DECÍMETROS CUADRADOS, correspondiéndole un PORCENTUAL de
0,0083305 POR CIENTO. UNIDAD FUNCIONAL número DOSCIENTOS
SESENTA Y CINCO, integrada por el Polígono CERO TRES-CUARENTA Y
UNO, ubicada en el TERCER PISO, con las siguientes superficies: Cubierta de 60
metros 44 decímetros cuadrados; Semicubierta de 10 metros 86 decímetros
cuadrados. Superficie total para el Polígono y Unidad Funcional de SETENTA Y UN
METROS TREINTA DECÍMETROS CUADRADOS, correspondiéndole un
PORCENTUAL de 0,0077268 POR CIENTO. UNIDAD FUNCIONAL número
DOSCIENTOS SESENTA Y SEIS, integrada por el Polígono CERO TRES-
CUARENTA Y DOS, ubicada en el TERCER PISO, con las siguientes superficies:
Cubierta de 60 metros 44 decímetros cuadrados; Semicubierta de 10 metros 86
decímetros cuadrados. Superficie total para el Polígono y Unidad Funcional de
SETENTA Y UN METROS TREINTA DECÍMETROS CUADRADOS,
correspondiéndole un PORCENTUAL de 0,0077268 POR CIENTO. UNIDAD
FUNCIONAL número DOSCIENTOS SESENTA Y SIETE, integrada por el
Polígono CERO-TRES-CUARENTA Y TRES, ubicada en el TERCER PISO, con
las siguientes superficies: Cubierta de 68 metros 95 decímetros cuadrados;
Semicubierta de 6 metros 52 decímetros cuadrados. Superficie total para el Polígono
y Unidad Funcional de SETENTA Y CINCO METROS CUARENTA Y SIETE
DECÍMETROS CUADRADOS, correspondiéndole un PORCENTUAL de
0,0083305 POR CIENTO. UNIDAD FUNCIONAL número DOSCIENTOS
SESENTA Y OCHO, integrada por el Polígono CERO TRES-CUARENTA Y
CUATRO, ubicada en el TERCER PISO, con las siguientes superficies: Cubierta de 50



309

Mín. 3603

Trescientos Nueve

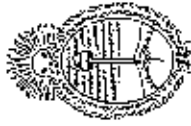
EAC. CARLOS A. MARCONVECHIO

DIRECTOR DEL ARCHIVO DE PROTOCOLOS

INTERVALLOS PARA EL MONITOR DE BUENOS AIRES

A 05/1692779

1 67 metros 54 decímetros cuadrados, Semicubierta de 11 metros 35 decímetros
2 cuadrados. Superficie total para el Polígono y Unidad Funcional de SETENTA Y
3 OCHO METROS OCHENTA Y NUEVE DECIMETROS CUADRADOS,
4 correspondiéndole un PORCENTUAL de 0,0084418 POR CIENTO. **UNIDAD**
5 **FUNCIONAL** número **DOSCIENTOS SESENTA Y NUEVE**, integrada por el
6 Polígono **CERO TRES-CUARENTA Y CINCO**, ubicada en el **TERCER PISO**,
7 con las siguientes superficies: Cubierta de 59 metros 87 decímetros cuadrados;
8 Semicubierta de 6 metros 02 decímetros cuadrados; Total para el Polígono y Unidad
9 Funcional de SESENTA Y CINCO METROS OCHENTA Y NUEVE
10 DECIMETROS CUADRADOS, correspondiéndole un PORCENTUAL de
11 0,0074224 POR CIENTO. **UNIDAD FUNCIONAL** número **DOSCIENTOS**
12 **SETENTA**, integrada por el Polígono **CERO TRES-CUARENTA Y SEIS**, ubicada
13 en el **TERCER PISO**, con las siguientes superficies: Cubierta de 82 metros 54
14 decímetros cuadrados; Semicubierta de 8 metros 49 decímetros cuadrados. Superficie
15 total para el Polígono y Unidad Funcional de NOVENTA Y UN METROS TRES
16 DECIMETROS CUADRADOS, correspondiéndole un PORCENTUAL de
17 0,0097522 POR CIENTO. **UNIDAD FUNCIONAL** número **DOSCIENTOS**
18 **SETENTA Y UNO**, integrada por el Polígono **CERO TRES-CUARENTA Y**
19 **SIETE**, ubicada en el **TERCER PISO**, con las siguientes superficies: Cubierta de 47
20 metros 83 decímetros cuadrados; Semicubierta de 7 metros 51 decímetros cuadrados.
21 Superficie total para el Polígono y Unidad Funcional de CINCUENTA Y CINCO
22 METROS TREINTA Y CUATRO DECIMETROS CUADRADOS,
23 correspondiéndole un PORCENTUAL de 0,0056814 POR CIENTO. **UNIDAD**
24 **FUNCIONAL** número **DOSCIENTOS SETENTA Y DOS**, integrada por el
25 Polígono **CERO TRES-CUARENTA Y OCHO**, ubicada en el **TERCER PISO**,



PROTOCOLO NOTARIAL
LEY 12.990 - RUBRICA



A 051692779

con las siguientes superficies: Cubierta de 61 metros 07 decímetros cuadrados; 26
Semicubierta de 9 metros 58 decímetros cuadrados. Superficie total para el Polígono 27
y Unidad Funcional de SETENTA METROS SESENTA Y CINCO DECÍMETROS 28
CUADRADOS, correspondiéndole un PORCENTUAL de 0,0077221 POR CIENTO. 29
UNIDAD FUNCIONAL número DOSCIENTOS SETENTA Y TRES, integrada 30
por el Polígono CERO TRES-CUARENTA Y NUEVE, ubicada en el TERCER 31
PISO, con las siguientes superficies: Cubierta de 61 metros 07 decímetros cuadrados; 32
Semicubierta de 9 metros 58 decímetros cuadrados. Superficie total para el Polígono 33
y Unidad Funcional de SETENTA METROS SESENTA Y CINCO DECÍMETROS 34
CUADRADOS, correspondiéndole un PORCENTUAL de 0,0077221 POR CIENTO. 35
UNIDAD FUNCIONAL número DOSCIENTOS SETENTA Y CUATRO, 36
integrada por el Polígono CERO TRES-CINCIENTA, ubicada en el TERCER 37
PISO, con las siguientes superficies: Cubierta de 47 metros 83 decímetros cuadrados; 38
Semicubierta de 7 metros 51 decímetros cuadrados. Superficie total para el Polígono 39
y Unidad Funcional de CINCUENTA Y CINCO METROS TREINTA Y CUATRO 40
DECÍMETROS CUADRADOS, correspondiéndole un PORCENTUAL de 41
0,0056814. POR CIENTO. UNIDAD FUNCIONAL número DOSCIENTOS 42
SETENTA Y CINCO, integrada por el Polígono CERO TRES-CINCIENTA Y 43
UNO, ubicada en el TERCER PISO, con las siguientes superficies: Cubierta de 82 44
metros 54 decímetros cuadrados; Semicubierta de 8 metros 49 decímetros cuadrados. 45
Superficie total para el Polígono y Unidad Funcional de NOVENTA Y UN METROS 46
TRES DECÍMETROS CUADRADOS, correspondiéndole un PORCENTUAL de 47
0,0097522 POR CIENTO. UNIDAD FUNCIONAL número DOSCIENTOS 48
SETENTA Y SEIS, integrada por el Polígono. CERO TRES-CINCIENTA Y 49
DOS, ubicada en el TERCER PISO, con las siguientes superficies: Cubierta de 59 50



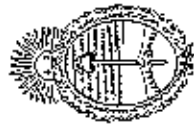
Trescientos Diez

310

BAC. CARLOS A. MARCOVECCIO
DIRECTOR DEL SERVICIO DE INDICADORES
REPUBLICA DE CHILE

A 051692780

- 1 metros 87 decímetros cuadrados; Semicubierta de 6 metros 02 decímetros cuadrados.
- 2 Superficie total para el Polígono y Unidad Funcional de SESENTA Y CINCO
- 3 METROS OCHENTA Y NUEVE DECÍMETROS CUADRADOS,
- 4 correspondiéndole un PORCENTUAL de 0,0074224 POR CIENTO. UNIDAD
- 5 FUNCIONAL número DOSCIENTOS SETENTA Y SIETE, integrada por el
- 6 Polígono CERO TRES-CINCUENTA Y TRES, ubicada en el TERCER PISO,
- 7 con una superficie cubierta y total para el Polígono y Unidad Funcional de TREINTA
- 8 Y UN METROS CUARENTA Y OCHO DECÍMETROS CUADRADOS,
- 9 correspondiéndole un PORCENTUAL de 0,0037066 POR CIENTO. UNIDAD
- 10 FUNCIONAL número DOSCIENTOS SETENTA Y OCHO, integrada por el
- 11 Polígono CERO TRES-CINCUENTA Y CUATRO, ubicada en el TERCER
- 12 PISO, con las siguientes superficies: Cubierta de 59 metros 87 decímetros cuadrados;
- 13 Semicubierta de 6 metros 02 decímetros cuadrados. Superficie total para el Polígono
- 14 y Unidad Funcional de SESENTA Y CINCO METROS OCHENTA Y NUEVE
- 15 DECÍMETROS CUADRADOS, correspondiéndole un PORCENTUAL de
- 16 0,0074224 POR CIENTO. UNIDAD FUNCIONAL número DOSCIENTOS
- 17 SETENTA Y NUEVE, integrada por el Polígono CERO TRES-CINCUENTA Y
- 18 CINCO, ubicada en el TERCER PISO, con las siguientes superficies: Cubierta de
- 19 82 metros 56 decímetros cuadrados; Semicubierta de 8 metros 25 decímetros
- 20 cuadrados. Superficie total para el Polígono y Unidad Funcional de NOVENTA
- 21 METROS OCHENTA Y UN DECÍMETROS CUADRADOS, correspondiéndole un
- 22 PORCENTUAL de 0,0097419 POR CIENTO. UNIDAD FUNCIONAL número
- 23 DOSCIENTOS OCHENTA, integrada por el Polígono CERO TRES-
- 24 CINCUENTA Y SEIS, ubicada en el TERCER PISO, con las siguientes
- 25 superficies: Cubierta de 63 metros 28 decímetros cuadrados; Semicubierta de 7



PROTOCOLO NOTARIAL
LEY 12.960 - RUBRICA



A 051692780

metros 30 decímetros cuadrados. Superficie total para el Polígono y Unidad 26
Funcional de SETENTA METROS CINCUENTA Y OCHO DECÍMETROS 27
CUADRADOS, correspondiéndole un PORCENTUAL de 0,0078195 POR CIENTO. 28
UNIDAD FUNCIONAL número DOSCIENTOS OCHENTA Y UNO, integrada 29
por el Polígono CERO TRES-CINCUENTA Y SIETE, ubicada en el TERCER 30
PISO, con las siguientes superficies: Cubierta de 63 metros 35 decímetros cuadrados, 31
Semicubierta de 7 metros 30 decímetros cuadrados. Superficie total para el Polígono 32
y Unidad Funcional de SETENTA METROS SESENTA Y CINCO DECÍMETROS 33
CUADRADOS, correspondiéndole un PORCENTUAL de 0,0078266 POR CIENTO. 34
UNIDAD FUNCIONAL número DOSCIENTOS OCHENTA Y DOS, integrada 35
por el Polígono CERO TRES-CINCUENTA Y OCHO, ubicada en el TERCER 36
PISO, con las siguientes superficies: Cubierta de 82 metros 56 decímetros cuadrados, 37
Semicubierta de 8 metros 25 decímetros cuadrados. Superficie total para el Polígono 38
y Unidad Funcional de NOVENTA METROS OCHENTA Y UN DECÍMETROS 39
CUADRADOS, correspondiéndole un PORCENTUAL de 0,0097419 POR CIENTO. 40
UNIDAD FUNCIONAL número DOSCIENTOS OCHENTA Y TRES, integrada 41
por el Polígono CERO TRES-CINCUENTA Y NUEVE, ubicada en el TERCER 42
PISO, con las siguientes superficies: Cubierta de 59 metros 87 decímetros cuadrados, 43
Semicubierta de 6 metros 02 decímetros cuadrados. Superficie total para el Polígono 44
y Unidad Funcional de SESENTA Y CINCO METROS OCHENTA Y NUEVE 45
DECÍMETROS CUADRADOS, correspondiéndole un PORCENTUAL de 46
0,0074224. POR CIENTO. UNIDAD FUNCIONAL número DOSCIENTOS 47
OCHENTA Y CUATRO, integrada por el Polígono CERO TRES-SESENTA, 48
ubicada en el TERCER PISO, con una superficie cubierta y total para el Polígono y 49
Unidad Funcional de TREINTA Y UN METROS CUARENTA Y OCHO 50



PROFESORADO NOTARIAL

311

Trescientos Once

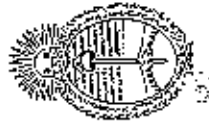
Mar. 1883



Esc. CARLOS A. MARQUECHIO
DIRECTOR DEL ARCHIVO DE INGENIEROS

Nº 054992781

1 DECIMETROS CUADROS, correspondiéndole un PORCENTUAL de
2 0,0037066 POR CIENTO. UNIDAD FUNCIONAL número DOSCIENTOS
3 OCHENTA Y CINCO, integrada por el Polígono CERO TRES-SESENTA Y
4 UNO, ubicada en el TERCER PISO, con las siguientes superficies: Cubierta de 59
5 metros 87 decímetros cuadrados; Semicubierta de 6 metros 02 decímetros cuadrados.
6 Superficie total para el Polígono y Unidad Funcional de SESENTA Y CINCO
7 METROS OCHENTA Y NUEVE DECIMETROS CUADROS,
8 correspondiéndole un PORCENTUAL de 0,0003767 POR CIENTO. UNIDAD
9 FUNCIONAL número DOSCIENTOS OCHENTA Y SEIS, integrada por el
10 Polígono CERO TRES-SESENTA Y DOS, ubicada en el TERCER PISO, con las
11 siguientes superficies: Cubierta de 82 metros 54 decímetros cuadrados; Semicubierta
12 de 8 metros 49 decímetros cuadrados. Superficie total para el Polígono y Unidad
13 Funcional de NOVENTA Y UN METROS TRES DECIMETROS CUADROS,
14 correspondiéndole un PORCENTUAL de 0,0005204 POR CIENTO. UNIDAD
15 FUNCIONAL número DOSCIENTOS OCHENTA Y SIETE, integrada por el
16 Polígono CERO TRES-SESENTA Y TRES, ubicada en el TERCER PISO, con las
17 siguientes superficies: Cubierta de 47 metros 83 decímetros cuadrados; Semicubierta
18 de 7 metros 51 decímetros cuadrados. Superficie total para el Polígono y Unidad
19 Funcional de CINCUENTA Y CINCO METROS TREINTA Y CUATRO
20 DECIMETROS CUADROS, correspondiéndole un PORCENTUAL de
21 0,0003164 POR CIENTO. UNIDAD FUNCIONAL número DOSCIENTOS
22 OCHENTA Y OCHO, integrada por el Polígono CERO TRES-SESENTA Y
23 CUATRO, ubicada en el TERCER PISO, con las siguientes superficies: Cubierta de
24 61 metros 07 decímetros cuadrados; Semicubierta de 9 metros 58 decímetros
25 cuadrados. Superficie total para el Polígono y Unidad Funcional de SETENTA



PROTOCOLO NOTARIAL
LEY 12.980 - RUBRICA



A 051692781

26 METROS SESENTA Y CINCO DECIMETROS CUADRADOS, correspondiéndole
27 un PORCENTUAL de 0,0004039 POR CIENTO. **UNIDAD FUNCIONAL** número
28 **DOSCIENTOS OCHENTA Y NUEVE**, integrada por el Polígono **CERO TRES-**
29 **SESENTA Y CINCO**, ubicada en el **TERCER PISO**, con las siguientes superficies:
30 Cubierta de 61 metros 07 decímetros cuadrados; Semicubierta de 9 metros 58
31 decímetros cuadrados. Superficie total para el Polígono y Unidad Funcional de
32 **SETENTA METROS SESENTA Y CINCO DECIMETROS CUADRADOS**,
33 correspondiéndole un PORCENTUAL de 0,0004039 POR CIENTO. **UNIDAD**
34 **FUNCIONAL** número **DOSCIENTOS NOVENTA**, integrada por el Polígono
35 **CERO TRES-SESENTA Y SEIS**, ubicada en el **TERCER PISO**, con las siguientes
36 superficies: Cubierta de 47 metros 83 decímetros cuadrados; Semicubierta de 7
37 metros 51 decímetros cuadrados. Superficie total para el Polígono y Unidad
38 Funcional de **CINCUENTA Y CINCO METROS TREINTA Y CUATRO**
39 **DECIMETROS CUADRADOS**, correspondiéndole un PORCENTUAL de
40 0,0003164 POR CIENTO. **UNIDAD FUNCIONAL** número **DOSCIENTOS**
41 **NOVENTA Y UNO**, integrada por el Polígono **CERO TRES-SESENTA Y SIETE**,
42 ubicada en el **TERCER PISO**, con las siguientes superficies: Cubierta de 82 metros
43 54 decímetros cuadrados; Semicubierta de 8 metros 49 decímetros cuadrados.
44 Superficie total para el Polígono y Unidad Funcional de **NOVENTA Y UN METROS**
45 **TRES DECIMETROS CUADRADOS**, correspondiéndole un PORCENTUAL de
46 0,0005204 POR CIENTO. **UNIDAD FUNCIONAL** número **DOSCIENTOS**
47 **NOVENTA Y DOS**, integrada por el Polígono **CERO TRES-SESENTA Y OCHO**,
48 ubicada en el **TERCER PISO**, con las siguientes superficies: Cubierta de 59 metros
49 87 decímetros cuadrados; Semicubierta de 6 metros 02 decímetros cuadrados.
50 Superficie total para el Polígono y Unidad Funcional de **SESENTA Y CINCO**



312
trescientos Doce

EXC. CARLOS A. MARCOLECHIO
UNIFICAR DEL ABOGADO DE PROTECCION

A 05/06/2782

1 METROS OCHENTA Y NUEVE DECIMETROS CUADRADOS,
2 correspondiéndole un PORCENTUAL de 0,0003767 POR CIENTO. UNIDAD
3 FUNCIONAL número DOSCIENTOS NOVENTA Y TRES, integrada por el
4 Polígono CERO TRES-SESENTA Y NUEVE, ubicada en el TERCER PISO, con
5 una superficie cubierta y total para el Polígono y Unidad Funcional de TREINTA Y
6 UN METROS CUARENTA Y OCHO DECIMETROS CUADRADOS,
7 correspondiéndole un PORCENTUAL de 0,0001800 POR CIENTO. UNIDAD
8 FUNCIONAL número DOSCIENTOS NOVENTA Y CUATRO, integrada por el
9 Polígono CERO TRES-SETENTA, ubicada en el TERCER PISO, con las
10 siguientes superficies: Cubierta de 59 metros 87 decímetros cuadrados; Semicubierta
11 de 6 metros 02 decímetros cuadrados. Superficie total para el Polígono y Unidad
12 Funcional de SESENTA Y CINCO METROS OCHENTA Y NUEVE
13 DECIMETROS CUADRADOS, correspondiéndole un PORCENTUAL de
14 0,0003767 POR CIENTO. UNIDAD FUNCIONAL número DOSCIENTOS
15 NOVENTA Y CINCO, integrada por el Polígono CERO TRES-SETENTA Y
16 UNO, ubicada en el TERCER PISO, con las siguientes superficies: Cubierta de 82
17 metros 56 decímetros cuadrados; Semicubierta de 8 metros 25 decímetros cuadrados.
18 Superficie total para el Polígono y Unidad Funcional de NOVENTA METROS
19 OCHENTA Y UN DECIMETROS CUADRADOS, correspondiéndole un
20 PORCENTUAL de 0,0005192 POR CIENTO. UNIDAD FUNCIONAL, número
21 DOSCIENTOS NOVENTA Y SEIS, integrada por el Polígono CERO TRES-
22 SETENTA Y DOS, ubicada en el TERCER PISO, con las siguientes superficies:
23 Cubierta de 63 metros 28 decímetros cuadrados; Semicubierta de 7 metros 30
24 decímetros cuadrados. Superficie total para el Polígono y Unidad Funcional de
25 SETENTA METROS CINCUENTA Y OCHO DECIMETROS CUADRADOS,



23131310200201



PROTOCOLO NOTARIAL
LEY 12.990 - RUBRICA



A 051692782

correspondiéndole un PORCENTUAL de 0,0004035 POR CIENTO. **UNIDAD**
FUNCIONAL número **DOSCIENTOS NOVENTA Y SIETE**, integrada por el
Polígono **CERO TRES-SETENTA Y TRES**, ubicada en el **TERCER PISO**, con
las siguientes superficies: Cubierta de 63 metros 35 decímetros cuadrados;
Semicubierta de 7 metros 30 decímetros cuadrados. Superficie total para el Polígono
y Unidad Funcional de **SETENTA METROS SESENTA Y CINCO DECIMETROS**
CUADRADOS, correspondiéndole un PORCENTUAL de 0,0004039 POR CIENTO.
UNIDAD FUNCIONAL número **DOSCIENTOS NOVENTA Y OCHO**, integrada
por el Polígono **CERO TRES-SETENTA Y CUATRO**, ubicada en el **TERCER**
PISO, con las siguientes superficies: Cubierta de 82 metros 56 decímetros cuadrados;
Semicubierta de 8 metros 25 decímetros cuadrados. Superficie total para el Polígono
y Unidad Funcional de **NOVENTA METROS OCHENTA Y UN DECIMETROS**
CUADRADOS, correspondiéndole un PORCENTUAL de 0,0005192 POR CIENTO.
UNIDAD FUNCIONAL número **DOSCIENTOS NOVENTA Y NUEVE**,
integrada por el Polígono **CERO TRES-SETENTA Y CINCO**, ubicada en el
TERCER PISO, con las siguientes superficies: Cubierta de 59 metros 87 decímetros
cuadrados; Semicubierta de 6 metros 02 decímetros cuadrados. Superficie total para
el Polígono y Unidad Funcional de **SESENTA Y CINCO METROS OCHENTA Y**
NUEVE DECIMETROS CUADRADOS, correspondiéndole un PORCENTUAL de
0,0003767 POR CIENTO. **UNIDAD FUNCIONAL** número **TRESCIENTOS**,
integrada por el Polígono **CERO TRES-SETENTA Y SEIS**, ubicada en el
TERCER PISO, con una superficie cubierta y total para el Polígono y Unidad
Funcional de **TREINTA Y UN METROS CUARENTA Y OCHO DECIMETROS**
CUADRADOS, correspondiéndole un PORCENTUAL de 0,0001800 POR CIENTO.
UNIDAD FUNCIONAL número **TRESCIENTOS UNO**, integrada por el Polígono



PROFESORADO NOTARIAL
LEY 17.355 - 1968



Excmos. Tercer

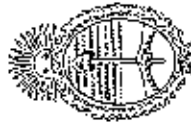
EST. CARLOS A. MARCOVECCINO

DIRECCION DE LA OFICINA DE PRODIGIOS

PRODIGIOS DE PRODIGIOS

A 951694 183

- 1 CERO TRES-SETENTA Y SIETE, ubicada en el TERCER PISO, con las
- 2 siguientes superficies: Cubierta de 59 metros 87 decímetros cuadrados; Semicubierta
- 3 de 7 metros 44 decímetros cuadrados. Superficie total para el Polígono y Unidad
- 4 Funcional de SESENTA Y SIETE METROS TREINTA Y UN DECIMETROS
- 5 CUADRADOS, correspondiéndole un PORCENTUAL de 0,0003849 POR CIENTO.
- 6 UNIDAD FUNCIONAL número TRESCIENTOS DOS, integrada por el Polígono
- 7 CERO TRES-SETENTA Y OCHO, ubicada en el TERCER PISO, con las
- 8 siguientes superficies: Cubierta de 65 metros 64 decímetros cuadrados; Semicubierta
- 9 de 9 metros 47 decímetros cuadrados. Superficie total para el Polígono y Unidad
- 10 Funcional de SESENTA Y CINCO METROS ONCE DECIMETROS
- 11 CUADRADOS, correspondiéndole un PORCENTUAL de 0,0004294 POR CIENTO.
- 12 UNIDAD FUNCIONAL número TRESCIENTOS TRES, integrada por el
- 13 Polígono CERO TRES-SETENTA Y NUEVE, ubicada en el TERCER PISO, con
- 14 las siguientes superficies: Cubierta de 65 metros 64 decímetros cuadrados;
- 15 Semicubierta de 9 metros 47 decímetros cuadrados. Superficie total para el Polígono
- 16 y Unidad Funcional de SETENTA Y CINCO METROS ONCE DECIMETROS
- 17 CUADRADOS, correspondiéndole un PORCENTUAL de 0,0004294 POR CIENTO.
- 18 UNIDAD FUNCIONAL número TRESCIENTOS CUATRO, integrada por el
- 19 Polígono CERO TRES-OCIENTA, ubicada en el TERCER PISO, con las
- 20 siguientes superficies: Cubierta de 59 metros 87 decímetros cuadrados; Semicubierta
- 21 de 7 metros 44 decímetros cuadrados. Superficie total para el Polígono y Unidad
- 22 Funcional de SESENTA Y SIETE METROS TREINTA Y UN DECIMETROS
- 23 CUADRADOS, correspondiéndole un PORCENTUAL de 0,0003849 POR CIENTO.
- 24 UNIDAD FUNCIONAL número TRESCIENTOS CINCO, integrada por el
- 25 Polígono CERO CUATRO-CERO UNO, ubicada en el CUARTO PISO, con las



PROTOCOLO NOTARIAL
LEY 12.980 - FUERZA



A 051692783

siguientes superficies: Cubierta de 61 metros 68 decímetros cuadrados; Semicubierta
de 15 metros 42 decímetros cuadrados. Superficie total para el Polígono y Unidad 27
Funcional de SETENTA Y SIETE METROS DIEZ DECÍMETROS CUADRADOS, 28
correspondiéndole un PORCENTUAL de 0,0004409 POR CIENTO. UNIDAD 29
FUNCIONAL número TRESCIENTOS SEIS, integrada por el Polígono CERO 30
CUATRO-CERO DOS, ubicada en el CUARTO PISO, con las siguientes 31
superficies: Cubierta de 70 metros 48 decímetros cuadrados; Semicubierta de 8 32
metros 63 decímetros cuadrados. Superficie total para el Polígono y Unidad 33
Funcional de SETENTA Y NUEVE METROS ONCE DECÍMETROS 34
CUADRADOS, correspondiéndole un PORCENTUAL de 0,0004524 POR CIENTO. 35
UNIDAD FUNCIONAL número TRESCIENTOS SIETE, integrada por los 36
Polígonos CERO CUATRO-CERO TRES y CERO CINCO-CERO UNO, 37
ubicada en el CUARTO y QUINTO PISO, con las siguientes superficies: Polígono 38
04-03: Cubierta de 63 metros 28 decímetros cuadrados; Descubierta de 7 metros 20 39
decímetros cuadrados. Superficie total para el Polígono de 70 metros 48 decímetros 40
cuadrados. Polígono 05-01: Descubierta y total para el Polígono de 87 metros 41 41
decímetros cuadrados. Superficie total para la Unidad Funcional de CIENTO 42
CINCUENTA Y SIETE METROS OCHENTA Y NUEVE DECÍMETROS 43
CUADRADOS, correspondiéndole un PORCENTUAL de 0,0009027 POR CIENTO. 44
UNIDAD FUNCIONAL número TRESCIENTOS OCHO, integrada por el los 45
Polígonos CERO CUATRO-CERO CUATRO y CERO CINCO-CERO DOS, 46
ubicada en el CUARTO y QUINTO PISO, con las siguientes superficies: Polígono 47
04-04: Cubierta de 63 metros 28 decímetros cuadrados; Descubierta de 7 metros 20 48
decímetros cuadrados. Superficie total para el Polígono de 70 metros 48 decímetros 49
cuadrados. Polígono 05-02: Descubierta y total para el Polígono de 87 metros 41 50

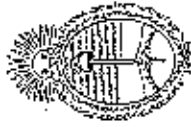


314
Trescientos Catorce

Esc. CARLOS A. MARCONVECHIO
DIRECTOR DEL REGISTRO DE INVENTARIOS
REGISTRADO EN LA CIUDAD DE BUENOS AIRES

A 051692/84

- 1 decímetros cuadrados. Superficie total para la Unidad Funcional de CIENTO
- 2 CINCUENTA Y SIETE METROS OCHENTA Y NUEVE DECIMETROS
- 3 CUADRADOS, correspondiéndole un PORCENTUAL de 0,0009027 POR CIENTO.
- 4 UNIDAD FUNCIONAL número TRESCIENTOS NUEVE, integrada por el
- 5 Polígono CERO CUATRO-CERO CINCO, ubicada en el CUARTO PISO, con las
- 6 siguientes superficies: Cubierta de 70 metros 48 decímetros cuadrados; Semicubierta
- 7 de 8 metros 63 decímetros cuadrados. Superficie total para el Polígono y Unidad
- 8 Funcional de SETENTA Y NUEVE METROS ONCE DECIMETROS
- 9 CUADRADOS, correspondiéndole un PORCENTUAL de 0,0004524 POR CIENTO.
- 10 UNIDAD FUNCIONAL número TRESCIENTOS DIEZ, integrada por el Polígono
- 11 CERO CUATRO-CERO SEIS, ubicada en el CUARTO PISO, con las siguientes
- 12 superficies: Cubierta de 61 metros 68 decímetros cuadrados; Semicubierta de 15
- 13 metros 42 decímetros cuadrados. Superficie total para el Polígono y Unidad
- 14 Funcional de SETENTA Y SIETE METROS DIEZ DECIMETROS CUADRADOS,
- 15 correspondiéndole un PORCENTUAL de 0,0004409 POR CIENTO. UNIDAD
- 16 FUNCIONAL número TRESCIENTOS ONCE, integrada por el Polígono CERO
- 17 CUATRO-CERO SIETE, ubicada en el CUARTO PISO, con una superficie
- 18 cubierta y total para el Polígono y Unidad Funcional de TREINTA Y UN METROS
- 19 CUARENTA Y OCHO DECIMETROS CUADRADOS, correspondiéndole un
- 20 PORCENTUAL de 0,00001800 POR CIENTO. UNIDAD FUNCIONAL número
- 21 TRESCIENTOS DOCE, integrada por el Polígono CERO CUATRO-CERO
- 22 OCIO, ubicada en el CUARTO PISO, con las siguientes superficies: Cubierta de
- 23 61 metros 68 decímetros cuadrados; Semicubierta de 15 metros 42 decímetros
- 24 cuadrados. Superficie total para el Polígono y Unidad Funcional de SETENTA Y
- 25 SIETE METROS DIEZ DECIMETROS CUADRADOS, correspondiéndole un



PROTOCOLO NOTARIAL
LEY 12.690 - RUBRICA



7 DAFICH
A 051692784

PORCENTUAL de 0,0004409 POR CIENTO. UNIDAD FUNCIONAL número 26
TRESCIENTOS TRECE, integrada por el Polígono CERO CUATRO-CERO 27
NUEVE, ubicada en el CUARTO PISO, con las siguientes superficies: Cubierta de 28
70 metros 49 decímetros cuadrados; Semicubierta de 8 metros 49 decímetros 29
cuadrados. Superficie total para el Polígono y Unidad Funcional de SETENTA Y 30
OCHO METROS NOVENTA Y OCHO DECIMETROS CUADRADOS, 31
correspondiéndole un PORCENTUAL de 0,0004517 POR CIENTO. UNIDAD 32
FUNCIONAL número TRESCIENTOS CATORCE, integrada por el Polígono 33
CERO CUATRO-DIEZ, ubicada en el CUARTO PISO, con las siguientes 34
superficies: Cubierta de 47 metros 83 decímetros cuadrados; Semicubierta de 7 35
metros 51 decímetros cuadrados. Superficie total para el Polígono y Unidad 36
Funcional de CINCUENTA Y CINCO METROS TREINTA Y CUATRO 37
DECIMETROS CUADRADOS, correspondiéndole un PORCENTUAL de 38
0,0003164 POR CIENTO. UNIDAD FUNCIONAL número TRESCIENTOS 39
QUINCE, integrada por los Polígonos CERO CUATRO-ONCE y CERO CINCO- 40
CERO TRES, ubicada en el CUARTO y QUINTO PISO, con las siguientes 41
superficies: Polígono 04-11: Cubierta de 61 metros 08 decímetros cuadrados; 42
Descubierta de 9 metros 69 decímetros cuadrados. Superficie total para el Polígono 43
de 70 metros 77 decímetros cuadrados. Polígono 05-03: Descubierta y total para el 44
Polígono de 87 metros 95 decímetros cuadrados. Superficie total para la Unidad 45
Funcional de CIENTO CINCUENTA Y OCHO METROS SETENTA Y DOS 46
DECIMETROS CUADRADOS, correspondiéndole un PORCENTUAL de 47
0,0009077 POR CIENTO. UNIDAD FUNCIONAL número TRESCIENTOS 48
DIECISEIS, integrada por el los Polígonos CERO CUATRO-DOCE y CERO 49
CINCO-CERO CUATRO, ubicada en el CUARTO y QUINTO PISO, con las 50



315
Trescientos Quince

Esc. CARLOS A. MARCOVECCIO
DIRECCION DEL ARCHIVO DE PROTOCOLOS
MEXICO, D.F. JUNIO DE 2005
A 05/06/05 785

- 1 siguientes superficies: Polígono 04-12: Cubierta de 61 metros 08 decímetros
- 2 cuadrados; Descubierta de 9 metros 69 decímetros cuadrados. Superficie total para el
- 3 Polígono de 70 metros 77 decímetros cuadrados. Polígono 05-04: Descubierta y total
- 4 para el Polígono de 87 metros 95 decímetros cuadrados. Superficie total para la
- 5 Unidad Funcional de CIENTO CINCUENTA Y OCHO METROS SETENTA Y
- 6 DOS DECIMETROS CUADRADOS, correspondiéndole un PORCENTUAL de
- 7 0,0009077 POR CIENTO. **UNIDAD FUNCIONAL** número **TRESCIENTOS**
- 8 **DIECISIETE**, integrada por el Polígono **CERO CUATRO-TRECE**, ubicada en el
- 9 **CUARTO PISO**, con las siguientes superficies: Cubierta de 47 metros 83 decímetros
- 10 cuadrados; Semicubierta de 7 metros 51 decímetros cuadrados. Superficie total para
- 11 el Polígono y Unidad Funcional de CINCUENTA Y CINCO METROS TREINTA Y
- 12 **CUATRO DECIMETROS CUADRADOS**, correspondiéndole un PORCENTUAL de
- 13 0,0003164 POR CIENTO. **UNIDAD FUNCIONAL** número **TRESCIENTOS**
- 14 **DIECIOCHO**, integrada por el Polígono **CERO CUATRO-CATORCE**, ubicada en
- 15 el **CUARTO PISO**, con las siguientes superficies: Cubierta de 70 metros 49
- 16 decímetros cuadrados; Semicubierta de 8 metros 49 decímetros cuadrados. Superficie
- 17 total para el Polígono y Unidad Funcional de SETENTA Y OCHO METROS
- 18 **NOVENTA Y OCHO DECIMETROS CUADRADOS**, correspondiéndole un
- 19 PORCENTUAL de 0,0004517 POR CIENTO. **UNIDAD FUNCIONAL** número
- 20 **TRESCIENTOS DIECINUEVE**, integrada por el Polígono **CERO CUATRO-**
- 21 **QUINCE**, ubicada en el **CUARTO PISO**, con las siguientes superficies: Cubierta de
- 22 61 metros 68 decímetros cuadrados; Semicubierta de 15 metros 42 decímetros
- 23 cuadrados. Superficie total para el Polígono y Unidad Funcional de SETENTA Y
- 24 **SIETE METROS DIEZ DECIMETROS CUADRADOS**, correspondiéndole un
- 25 PORCENTUAL de 0,0004409 POR CIENTO. **UNIDAD FUNCIONAL** número



PROTOCOLO NOTARIAL
LEY 12.990 - RUBRICA



A 051692786

METROS. CUARENTA Y OCHO DECIMETROS CUADRADOS, 26
correspondiéndole un PORCENTUAL de 0,0001800 POR CIENTO. UNIDAD 27
FUNCIONAL número TRESCIENTOS VEINTIOCHO, integrada por el Polígono 28
CERO CUATRO-VEINTICUATRO, ubicada en el CUARTO PISO, con las 29
siguientes superficies: Cubierta de 61 metros 68 decímetros cuadrados; Semicubierta 30
de 15 metros 42 decímetros cuadrados. Superficie total para el Polígono y Unidad 31
Funcional de SETENTA Y SIETE METROS DIEZ DECIMETROS CUADRADOS, 32
correspondiéndole un PORCENTUAL de 0,0004409 POR CIENTO. UNIDAD 33
FUNCIONAL número TRESCIENTOS VEINTINUEVE, integrada por el 34
Polígono CERO CUATRO-VEINTICINCO, ubicada en el CUARTO PISO, con 35
las siguientes superficies: Cubierta de 70 metros 49 decímetros cuadrados; 36
Semicubierta de 8 metros 49 decímetros cuadrados. Superficie total para el Polígono 37
y Unidad Funcional de SETENTA Y OCHO METROS NOVENTA Y OCHO 38
DECIMETROS CUADRADOS, correspondiéndole un PORCENTUAL de 39
0,0004517 POR CIENTO. UNIDAD FUNCIONAL número TRESCIENTOS 40
TREINTA, integrada por el Polígono CERO CUATRO-VEINTISEIS, ubicada en 41
el CUARTO PISO, con las siguientes superficies: Cubierta de 47 metros 83 42
decímetros cuadrados; Semicubierta de 7 metros 51 decímetros cuadrados. Superficie 43
total para el Polígono y Unidad Funcional de CINCUENTA Y CINCO METROS 44
TREINTA Y CUATRO DECIMETROS CUADRADOS, correspondiéndole un 45
PORCENTUAL de 0,0003164 POR CIENTO. UNIDAD FUNCIONAL número 46
TRESCIENTOS TREINTA Y UNO, integrada por los Polígonos CERO 47
CUATRO-VEINTISIETE y CERO CINCO-CERO SIETE, ubicada en el 48
CUARTO y QUINTO PISO, con las siguientes superficies: Polígono 04-27: 49
Cubierta de 61 metros 08 decímetros cuadrados; Descubierta de 9 metros 69 50



Treientos Diecisiete

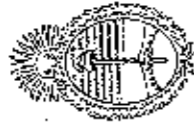
317

Esc. Carlos A. Marcovecchio

Director del Archivo de Preguntas

A 054692787

1 decímetros cuadrados. Superficie total para el Polígono de 70 metros 77 decímetros
2 cuadrados. Polígono 05-07: Descubierta y total para el Polígono de 87 metros 95
3 decímetros cuadrados. Superficie total para la Unidad Funcional de CIENTO
4 CINCUENTA Y OCHO METROS SETENTA Y DOS DECIMETROS
5 CUADRADOS, correspondiéndole un PORCENTUAL de 0,0009077 POR CIENTO.
6 **UNIDAD FUNCIONAL** número **TRESCIENTOS TREINTA Y DOS**, integrada
7 por los Polígonos **CERO CUATRO-VEINTIOCHO Y CERO CINCO-CERO**
8 **OCHO**, ubicada en el **CUARTO Y QUINTO PISO**, con las siguientes superficies:
9 Polígono 04-28: Cubierta de 61 metros 08 decímetros cuadrados; Descubierta de 9
10 metros 69 decímetros cuadrados. Superficie total para el Polígono de 70 metros 77
11 decímetros cuadrados. Polígono 05-08: Descubierta y total para el Polígono de 87
12 metros 95 decímetros cuadrados. Superficie total para la Unidad Funcional de
13 **CIENTO CINCUENTA Y OCHO METROS SETENTA Y DOS DECIMETROS**
14 **CUADRADOS**, correspondiéndole un PORCENTUAL de 0,0009077 POR CIENTO.
15 **UNIDAD FUNCIONAL** número **TRESCIENTOS TREINTA Y TRES**, integrada
16 por el Polígono **CERO CUATRO-VEINTINUEVE**, ubicada en el **CUARTO**
17 **PISO**, con las siguientes superficies: Cubierta de 47 metros 83 decímetros cuadrados;
18 Semicubierta de 7 metros 51 decímetros cuadrados. Superficie total para el Polígono
19 y Unidad Funcional de **CINCUENTA Y CINCO METROS TREINTA Y CUATRO**
20 **DECIMETROS CUADRADOS**, correspondiéndole un PORCENTUAL de
21 **0,0003164 POR CIENTO. UNIDAD FUNCIONAL** número **TRESCIENTOS**
22 **TREINTA Y CUATRO**, integrada por el Polígono **CERO CUATRO-TREINTA**,
23 ubicada en el **CUARTO PISO**, con las siguientes superficies: Cubierta de 70 metros
24 49 decímetros cuadrados; Semicubierta de 8 metros 49 decímetros cuadrados.
25 Superficie total para el Polígono y Unidad Funcional de **SETENTA Y OCHO**



PROTOCOLO NOTARIAL
LEY 12.990 - RUBRICA



A 051692787

METROS NOVENTA Y OCHO DECIMETROS CUADRADOS, correspondiéndole
un PORCENTUAL de 0,0004517 POR CIENTO. UNIDAD FUNCIONAL número
TRESCIENTOS TREINTA Y CINCO, integrada por el Polígono: CERO
CUATRO-TREINTA Y UNO, ubicada en el CUARTO PISO, con las siguientes
superficies: Cubierta de 61 metros 68 decímetros cuadrados; Semicubierta de 15
metros 42 decímetros cuadrados. Superficie total para el Polígono y Unidad
Funcional de SETENTA Y SIETE METROS DIEZ DECIMETROS CUADRADOS,
correspondiéndole un PORCENTUAL de 0,0004409 POR CIENTO. UNIDAD
FUNCIONAL número TRESCIENTOS TREINTA Y SEIS, integrada por el
Polígono CERO CUATRO-TREINTA Y DOS, ubicada en el CUARTO PISO, con
una superficie cubierta y total para el Polígono y Unidad Funcional de TREINTA Y
UN METROS CUARENTA Y OCHO DECIMETROS CUADRADOS,
correspondiéndole un PORCENTUAL de 0,0001800 POR CIENTO. UNIDAD
FUNCIONAL número TRESCIENTOS TREINTA Y SIETE, integrada por el
Polígono CERO CUATRO-TREINTA Y TRES, ubicada en el CUARTO PISO,
con las siguientes superficies: Cubierta de 68 metros 14 decímetros cuadrados;
Descubierta de 11 metros 85 decímetros cuadrados. Superficie total para el Polígono
y Unidad Funcional de SETENTA Y NUEVE METROS NOVENTA Y NUEVE
DECIMETROS CUADRADOS, correspondiéndole un PORCENTUAL de
0,0004574 POR CIENTO. UNIDAD FUNCIONAL número TRESCIENTOS
TREINTA Y OCHO, integrada por el Polígono CERO CUATRO-TREINTA Y
CUATRO, ubicada en el CUARTO PISO, con las siguientes superficies: Cubierta
de 34 metros 63 decímetros cuadrados; Descubierta de 17 metros 07 decímetros
cuadrados. Superficie total para el Polígono y Unidad Funcional de CINCUENTA Y
UN METROS SETENTA DECIMETROS CUADRADOS, correspondiéndole un



PROFESSIONAL

318

~~Prescintos Dieciocho~~

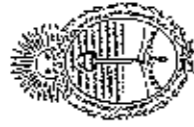
EST. CARLOS A. MARCONCELLI
DIRECTOR DEL ARCHIVO DE FOTODIPOS

A010592788

1	PORCENTUAL de 0,0002957 POR CIENTO. UNIDAD FUNCIONAL número
2	TRESCIENTOS TREINTA Y NUEVE, integrada por el Polígono CERO
3	CUATRO-TREINTA Y CINCO, ubicada en el CUARTO PISO, con las siguientes
4	superficies: Cubierta de 47 metros 54 decímetros cuadrados; Descubierta de 29
5	metros 19 decímetros cuadrados. Superficie total para el Polígono y Unidad
6	Funcional de SETENTA Y SEIS METROS SETENTA Y TRES DECIMETROS
7	CUADRADOS, correspondiéndole un PORCENTUAL de 0,0004388 POR CIENTO.
8	UNIDAD FUNCIONAL número TRESCIENTOS CUARENTA, integrada por el
9	Polígono CERO CUATRO-TREINTA Y SEIS, ubicada en el CUARTO PISO,
10	con las siguientes superficies: Cubierta de 47 metros 54 decímetros cuadrados;
11	Descubierta de 29 metros 19 decímetros cuadrados. Superficie total para el Polígono
12	y Unidad Funcional de SETENTA Y SEIS METROS SETENTA Y TRES
13	DECIMETROS CUADRADOS, correspondiéndole un PORCENTUAL de
14	0,0004388 POR CIENTO. UNIDAD FUNCIONAL número TRESCIENTOS
15	CUARENTA Y UNO, integrada por el Polígono CERO CUATRO-TREINTA Y
16	SIETE, ubicada en el CUARTO PISO, con las siguientes superficies: Cubierta de 34
17	metros 63 decímetros cuadrados; Descubierta de 17 metros 07 decímetros cuadrados.
18	Superficie total para el Polígono y Unidad Funcional de CINCUENTA Y UN
19	METROS SETENTA DECIMETROS CUADRADOS, correspondiéndole un
20	PORCENTUAL de 0,0002957 POR CIENTO. UNIDAD FUNCIONAL número
21	TRESCIENTOS CUARENTA Y DOS, integrada por el Polígono CERO
22	CUATRO-TREINTA Y OCHO, ubicada en el CUARTO PISO, con las siguientes
23	superficies: Cubierta de 65 metros 21 decímetros cuadrados; Descubierta de 11
24	metros 85 decímetros cuadrados. Superficie total para el Polígono y Unidad
25	Funcional de SETENTA Y SIETE METROS SEIS DECIMETROS CUADRADOS.



23131310200201

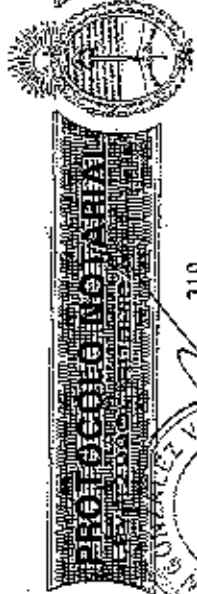


PROTOCOLO NOTARIAL
LEY 12.990 - RUBRICA



A 051692788

correspondiéndole un PORCENTUAL de 0,0004407 POR CIENTO. UNIDAD 26
FUNCIONAL número TRESCIENTOS CUARENTA Y TRES, integrada por el 27
Polígono CERO CUATRO-TREINTA Y NUEVE, ubicada en el CUARTO PISO, 28
con las siguientes superficies: Cubierta de 65 metros 21 decímetros cuadrados; 29
Descubierta de 11 metros 85 decímetros cuadrados. Superficie total para el Polígono 30
y Unidad; Funcional de SETENTA Y SIETE METROS SEIS DECIMETROS 31
CUADRADOS, correspondiéndole un PORCENTUAL de 0,0076995 POR CIENTO. 32
UNIDAD FUNCIONAL número TRESCIENTOS CUARENTA Y CUATRO, 33
integrada por el Polígono CERO CUATRO-CUARENTA, ubicada en el CUARTO 34
PISO, con las siguientes superficies: Cubierta de 34 metros 63 decímetros cuadrados; 35
Descubierta de 17 metros 07 decímetros cuadrados. Superficie total para el Polígono 36
y Unidad Funcional de CINCUENTA Y UN METROS SETENTA DECIMETROS 37
CUADRADOS, correspondiéndole un PORCENTUAL de 0,0041103 POR CIENTO. 38
UNIDAD FUNCIONAL número TRESCIENTOS CUARENTA Y CINCO, 39
integrada por el Polígono CERO CUATRO-CUARENTA Y UNO, ubicada en el 40
CUARTO PISO, con las siguientes superficies: Cubierta de 47 metros 54 decímetros 41
cuadrados; Descubierta de 29 metros 19 decímetros cuadrados. Superficie total para 42
el Polígono y Unidad Funcional de SETENTA Y SEIS METROS SETENTA Y 43
TRES DECIMETROS CUADRADOS, correspondiéndole un PORCENTUAL de 44
0,0054339 POR CIENTO. UNIDAD FUNCIONAL número TRESCIENTOS 45
CUARENTA Y SEIS, integrada por el Polígono CERO CUATRO-CUARENTA Y 46
DOS, ubicada en el CUARTO PISO, con las siguientes superficies: Cubierta de 47 47
metros 54 decímetros cuadrados; Descubierta de 29 metros 19 decímetros cuadrados; 48
Superficie total para el Polígono y Unidad Funcional de SETENTA Y SEIS 49
METROS SETENTA Y TRES DECIMETROS CUADRADOS, correspondiéndole 50

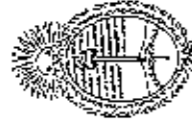


319

Mód. 3683
Trescientos DiecinueveEsc. CARLOS A. MARQUECHIO
DIRECTOR DEL REGISTRO DE PROPIEDADES
GUATEMALA

A 05/18/2021 7:59

- 1 un PORCENTUAL de 0,0054339 POR CIENTO. UNIDAD FUNCIONAL número
- 2 TRESCIENTOS CUARENTA Y SIETE, integrada por el Polígono CERO
- 3 CUATRO-CUARENTA Y TRES, ubicada en el CUARTO PISO, con las
- 4 siguientes superficies: Cubierta de 34 metros 63 decímetros cuadrados; Descubierta
- 5 de 17 metros 07 decímetros cuadrados. Superficie total para el Polígono y Unidad
- 6 Funcional de CINCUENTA Y UN METROS SETENTA DECIMETROS
- 7 CUADRADOS, correspondiéndole un PORCENTUAL de 0,0041103 POR CIENTO.
- 8 UNIDAD FUNCIONAL número TRESCIENTOS CUARENTA Y OCHO,
- 9 integrada por el Polígono CERO CUATRO-CUARENTA Y CUATRO, ubicada en
- 10 el CUARTO PISO, con las siguientes superficies: Cubierta de 68 metros 14
- 11 decímetros cuadrados; Descubierta de 11 metros 85 decímetros cuadrados. Superficie
- 12 total para el Polígono y Unidad Funcional de SETENTA Y NUEVE METROS
- 13 NOVENTA Y NUEVE DECIMETROS CUADRADOS, correspondiéndole un
- 14 PORCENTUAL de 0,0079842 POR CIENTO. UNIDAD FUNCIONAL número
- 15 TRESCIENTOS CUARENTA Y NUEVE, integrada por el Polígono CERO
- 16 CUATRO-CUARENTA Y CINCO, ubicada en el CUARTO PISO, con las
- 17 siguientes superficies: Cubierta de 61 metros 68 decímetros cuadrados; Semicubierta
- 18 de 15 metros 42 decímetros cuadrados. Superficie total para el Polígono y Unidad
- 19 Funcional de SETENTA Y SIETE METROS DIEZ DECIMETROS CUADRADOS,
- 20 correspondiéndole un PORCENTUAL de 0,0080821 POR CIENTO. UNIDAD
- 21 FUNCIONAL número TRESCIENTOS CINCUENTA, integrada por el Polígono
- 22 CERO CUATRO-CUARENTA Y SEIS, ubicada en el CUARTO PISO, con las
- 23 siguientes superficies: Cubierta de 70 metros 49 decímetros cuadrados; Semicubierta
- 24 de 8 metros 49 decímetros cuadrados. Superficie total para el Polígono y Unidad
- 25 Funcional de SETENTA Y OCHO METROS NOVENTA Y OCHO DECIMETROS



PROTOCOLO NOTARIAL
LEY 12.980 - RUBRICA



A 051692789

CUADRADOS, correspondiéndole un PORCENTUAL de 0,0085816 POR CIENTO. 26

UNIDAD FUNCIONAL número TRESCIENTOS CINCUENTA Y UNO, 27

integrada por el Polígono CERO CUATRO - CUARENTA Y SEITE, ubicada en el 28

CUARTO PISO, con las siguientes superficies: Cubierta de 47 metros 83 decímetros 29

cuadrados; Semicubierta de 7 metros 51 decímetros cuadrados. Superficie total para 30

el Polígono y Unidad Funcional de CINCUENTA Y CINCO METROS TREINTA Y 31

CUATRO DECIMETROS CUADRADOS, correspondiéndole un PORCENTUAL de 32

0,0056814 POR CIENTO. UNIDAD FUNCIONAL número TRESCIENTOS 33

CINCUENTA Y DOS, integrada por los Polígonos CERO CUATRO- 34

CUARENTA Y OCHO y CERO CINCO-CERO NUEVE, ubicada en el 35

CUARTO y QUINTO PISO, con las siguientes superficies: Polígono 04-48: 36

Cubierta de 61 metros 08 decímetros cuadrados; Descubierta de 9 metros 69 37

decímetros cuadrados. Superficie total para el Polígono de 70 metros 77 decímetros 38

cuadrados. Polígono 05-09: Descubierta y total para el Polígono de 87 metros 95 39

decímetros cuadrados. Superficie total para la Unidad Funcional de CIENTO 40

CINCUENTA Y OCHO METROS SETENTA Y DOS DECIMETROS 41

CUADRADOS, correspondiéndole un PORCENTUAL de 0,0077889 POR CIENTO. 42

UNIDAD FUNCIONAL número TRESCIENTOS CINCUENTA Y TRES, 43

integrada por los Polígonos CERO CUATRO-CUARENTA Y NUEVE y CERO 44

CINCO-DIEZ, ubicada en el CUARTO y QUINTO PISO, con las siguientes 45

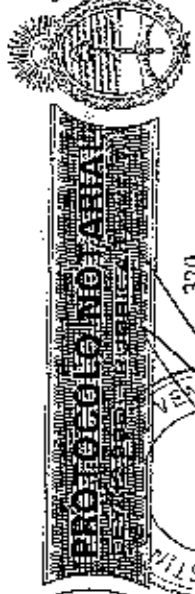
superficies: Polígono 04-49: Cubierta de 61 metros 08 decímetros cuadrados, 46

Descubierta de 9 metros 69 decímetros cuadrados. Superficie total para el Polígono 47

de 70 metros 77 decímetros cuadrados. Polígono 05-10: Descubierta y total para el 48

Polígono de 87 metros 95 decímetros cuadrados. Superficie total para la Unidad 49

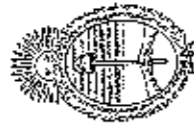
Funcional de CIENTO CINCUENTA Y OCHO METROS SETENTA Y DOS 50



320
Trescientos Veinte

ESC. CARLOS M. MARCOVICH
DIRECCIÓN DE ASISTENCIA JURÍDICA
SECRETARÍA DE JUSTICIA Y FALSA
05/04/2025

1 DECÍMETROS CUADRADOS, correspondiéndole un PORCENTUAL de
2 0,0077889 POR CIENTO. UNIDAD FUNCIONAL número TRESCIENTOS
3 CINCUENTA Y CUATRO, integrada por el Polígono CERO CUATRO-
4 CINCUENTA, ubicada en el CUARTO PISO, con las siguientes superficies:
5 Cubierta de 47 metros 83 decímetros cuadrados; Semicubierta de 7 metros 51
6 decímetros cuadrados. Superficie total para el Polígono y Unidad Funcional de
7 CINCUENTA Y CINCO METROS TREINTA Y CUATRO DECÍMETROS
8 CUADRADOS, correspondiéndole un PORCENTUAL de 0,0056814 POR CIENTO.
9 UNIDAD FUNCIONAL número TRESCIENTOS CINCUENTA Y CINCO,
10 integrada por el Polígono CERO CUATRO-CINCUENTA Y UNO, ubicada en el
11 CUARTO PISO, con las siguientes superficies: Cubierta de 70 metros 49 decímetros
12 cuadrados; Semicubierta de 8 metros 49 decímetros cuadrados. Superficie total para
13 el Polígono y Unidad Funcional de SETENTA Y OCHO METROS NOVENTA Y
14 OCHO DECÍMETROS CUADRADOS, correspondiéndole un PORCENTUAL de
15 0,0085816 POR CIENTO. UNIDAD FUNCIONAL número TRESCIENTOS
16 CINCUENTA Y SEIS, integrada por el Polígono CERO CUATRO-CINCUENTA
17 Y DOS, ubicada en el CUARTO PISO, con las siguientes superficies: Cubierta de
18 61 metros 68 decímetros cuadrados; Semicubierta de 15 metros 42 decímetros
19 cuadrados. Superficie total para el Polígono y Unidad Funcional de SETENTA Y
20 SIETE METROS DIEZ DECÍMETROS CUADRADOS, correspondiéndole un
21 PORCENTUAL de 0,0080821 POR CIENTO. UNIDAD FUNCIONAL número
22 TRESCIENTOS CINCUENTA Y SIETE, integrada por el Polígono CERO
23 CUATRO-CINCUENTA Y TRES, ubicada en el CUARTO PISO, con una
24 superficie cubierta y total para el Polígono y Unidad Funcional de TREINTA Y UN
25 METROS CUARENTA Y OCHO DECÍMETROS CUADRADOS,



PROTOCOLO NOTARIAL
LEY 12.990 - RUBRICA

A 051692790

correspondiéndole un PORCENTUAL de 0,0037066 POR CIENTO. UNIDAD 26
FUNCIONAL número TRESCIENTOS CINCUENTA Y OCHO, integrada por el 27
Polígono CERO CUATRO-CINCUENTA Y CUATRO, ubicada en el CUARTO 28
PISO, con las siguientes superficies: Cubierta de 61 metros 68 decímetros cuadrados; 29
Semicubierta de 15 metros 42 decímetros cuadrados. Superficie total para el Polígono 30
y Unidad Funcional de SETENTA Y SIETE METROS DIEZ DECIMETROS 31
CUADRADOS, correspondiéndole un PORCENTUAL de 0,0080821 POR CIENTO. 32
UNIDAD FUNCIONAL número TRESCIENTOS CINCUENTA Y NUEVE, 33
integrada por el Polígono CERO CUATRO-CINCUENTA Y CINCO, ubicada en 34
el CUARTO PISO, con las siguientes superficies: Cubierta de 70 metros 48 35
decímetros cuadrados; Semicubierta de 8 metros 63 decímetros cuadrados, Superficie 36
total para el Polígono y Unidad Funcional de SETENTA Y NUEVE METROS 37
ONCE DECIMETROS CUADRADOS, correspondiéndole un PORCENTUAL de 38
0,0085877 POR CIENTO. UNIDAD FUNCIONAL número TRESCIENTOS 39
SESENTA, integrada por los Polígonos CERO CUATRO-CINCUENTA Y SEIS Y 40
CERO CINCO-ONCE, ubicada en el CUARTO y QUINTO PISO, con las 41
siguientes superficies: Polígono 04-56: Cubierta de 63 metros 28 decímetros 42
cuadrados; Descubierta de 7 metros 20 decímetros cuadrados. Superficie total para el 43
Polígono de 70 metros 48 decímetros cuadrados. Polígono 05-11: Descubierta y total 44
para el Polígono de 87 metros 41 decímetros cuadrados. Superficie total para la 45
Unidad Funcional de CIENTO CINCUENTA Y SIETE METROS OCHENTA Y 46
NUEVE DECIMETROS CUADRADOS, correspondiéndole un PORCENTUAL de 47
0,0079852 POR CIENTO. UNIDAD FUNCIONAL número TRESCIENTOS 48
SESENTA Y UNO, integrada por los Polígonos CERO CUATRO-CINCUENTA 49
Y SIETE y CERO CINCO-DOCE, ubicada en el CUARTO y QUINTO PISO, 50



321

Mat. 3683

ESC. CARLOS A. MARCONFECCHIO

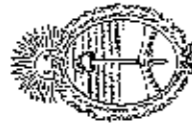
DIRECTOR DEL ABOGADO DE PATRONOS

Año 05-16-2791

1 con las siguientes superficies: Polígono 04-57: Cubierta de 63 metros 28 decímetros
2 cuadrados; Descubierta de 7 metros 20 decímetros cuadrados. Superficie total para el
3 Polígono de 70 metros 48 decímetros cuadrados Polígono 05-12: Descubierta y total
4 para el Polígono de 87 metros 41 decímetros cuadrados. Superficie total para la
5 Unidad Funcional de CINCO CINCUENTA Y SIETE METROS OCHENTA Y
6 NUEVE DECÍMETROS CUADRADOS, correspondiéndole un PORCENTUAL de
7 0,0079852 POR CIENTO. UNIDAD FUNCIONAL número TRESCIENTOS
8 SESENTA Y DOS, integrada por el Polígono CERO CUATRO-CINCUENTA Y
9 OCHO, ubicada en el CUARTO PISO, con las siguientes superficies: Cubierta de
10 70 metros 48 decímetros cuadrados, Semicubierta de 8 metros 63 decímetros
11 cuadrados. Superficie total para el Polígono y Unidad Funcional de SETENTA Y
12 NUEVE METROS ONCE DECÍMETROS CUADRADOS, correspondiéndole un
13 PORCENTUAL de 0,0085877 POR CIENTO. UNIDAD FUNCIONAL número
14 TRESCIENTOS SESENTA Y TRES, integrada por el Polígono CERO CUATRO-
15 CINCUENTA Y NUEVE, ubicada en el CUARTO PISO, con las siguientes
16 superficies: Cubierta de 61 metros 68 decímetros cuadrados; Semicubierta de 15
17 metros 42 decímetros cuadrados. Superficie total para el Polígono y Unidad
18 Funcional de SETENTA Y SIETE METROS DIEZ DECÍMETROS CUADRADOS,
19 correspondiéndole un PORCENTUAL de 0,0080821 POR CIENTO. UNIDAD
20 FUNCIONAL número TRESCIENTOS SESENTA Y CUATRO, integrada por el
21 Polígono CERO CUATRO-SESENTA, ubicada en el CUARTO PISO, con una
22 superficie cubierta y total para el Polígono y Unidad Funcional de TREINTA Y UN
23 METROS CUARENTA Y OCHO DECÍMETROS CUADRADOS,
24 correspondiéndole un PORCENTUAL de 0,0037066 POR CIENTO. UNIDAD
25 FUNCIONAL, número TRESCIENTOS SESENTA Y CINCO, integrada por el



23131310200201



PROTOCOLLO NOTARIAL
LEY 12.980 - RUBRICA



A 051692791

Polígono CERO CUATRO-SESENTA Y UNO, ubicada en el CUARTO PISO, con las siguientes superficies: Cubierta de 61 metros 68 decímetros cuadrados; Semicubierta de 15 metros 42 decímetros cuadrados. Superficie total para el Polígono y Unidad Funcional de SETENTA Y SIETE METROS DIEZ DECÍMETROS CUADRADOS, correspondiéndole un PORCENTUAL de 0,0004409 POR CIENTO. UNIDAD FUNCIONAL número TRESCIENTOS SESENTA Y SEIS, integrada por el Polígono CERO CUATRO-SESENTA Y DOS, ubicada en el CUARTO PISO, con las siguientes superficies: Cubierta de 70 metros 49 decímetros cuadrados; Semicubierta de 8 metros 49 decímetros cuadrados. Superficie total para el Polígono y Unidad Funcional de SETENTA Y OCHO METROS NOVENTA Y OCHO DECÍMETROS CUADRADOS, correspondiéndole un PORCENTUAL de 0,0004517 POR CIENTO. UNIDAD FUNCIONAL número TRESCIENTOS SESENTA Y SIETE, integrada por el Polígono CERO CUATRO-SESENTA Y TRES, ubicada en el CUARTO PISO, con las siguientes superficies: Cubierta de 47 metros 83 decímetros cuadrados; Semicubierta de 7 metros 51 decímetros cuadrados. Superficie total para el Polígono y Unidad Funcional de CINCUENTA Y CINCO METROS TREINTA Y CUATRO DECÍMETROS CUADRADOS, correspondiéndole un PORCENTUAL de 0,0003164 POR CIENTO. UNIDAD FUNCIONAL número TRESCIENTOS SESENTA Y OCHO, integrada por los Polígonos CERO CUATRO-SESENTA Y CUATRO y CERO CINCO-TRECE, ubicada en el CUARTO y QUINTO PISO, con las siguientes superficies: Polígono 04-64: Cubierta de 61 metros 08 decímetros cuadrados; Descubierta de 9 metros 69 decímetros cuadrados. Superficie total para el Polígono de 70 metros 77 decímetros cuadrados. Polígono 05-13: Descubierta y total para el Polígono de 87 metros 95 decímetros cuadrados. Superficie total para la Unidad Funcional de CIENTO...



PROTÓCOLO NOTARIAL

322

Mil. 3688

Trescientos Veintidós

ESC. CARLOS A. MARCOVELLINO

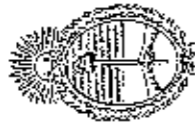
DIRECCIÓN DE ASESORIA DE PROTECCIÓN

15/05/2013 13:02:57

1 CINCUENTA Y OCHO METROS SETENTA Y DOS DECÍMETROS
2 CUADRADOS, correspondiéndole un PORCENTUAL de 0,0009077 POR CIENTO.
3 UNIDAD FUNCIONAL número TRESCIENTOS SESENTA Y NUEVE,
4 integrada por los Polígonos CERO CUATRO-SESENTA Y CINCO Y CERO
5 CINCO-CATORCE, ubicada en el CUARTO y QUINTO PISO, con las siguientes
6 superficies: Polígono 04-65: Cubierta de 61 metros 08 decímetros cuadrados;
7 Descubierta de 9 metros 69 decímetros cuadrados. Superficie total para el Polígono
8 de 70 metros 77 decímetros cuadrados. Polígono 05-14: Descubierta y total para el
9 Polígono de 87 metros 95 decímetros cuadrados. Superficie total para la Unidad
10 Funcional de CIENTO CINCUENTA Y OCHO METROS SETENTA Y DOS
11 DECÍMETROS CUADRADOS, correspondiéndole un PORCENTUAL de
12 0,0009077 POR CIENTO. UNIDAD FUNCIONAL, número TRESCIENTOS
13 SETENTA, integrada por el Polígono CERO CUATRO-SESENTA Y SEIS,
14 ubicada en el CUARTO PISO, con las siguientes superficies: Cubierta de 47 metros
15 83 decímetros cuadrados; Semicubierta de 7 metros 51 decímetros cuadrados.
16 Superficie total para el Polígono y Unidad Funcional de CINCUENTA Y CINCO
17 METROS TREINTA Y CUATRO DECÍMETROS CUADRADOS,
18 correspondiéndole un PORCENTUAL de 0,0003164 POR CIENTO. UNIDAD
19 FUNCIONAL número TRESCIENTOS SETENTA Y UNO, integrada por el
20 Polígono CERO CUATRO-SESENTA Y SIETE, ubicada en el CUARTO PISO,
21 con las siguientes superficies: Cubierta de 70 metros 49 decímetros cuadrados;
22 Semicubierta de 8 metros 49 decímetros cuadrados. Superficie total para el Polígono
23 y Unidad Funcional de SETENTA Y OCHO METROS NOVENTA Y OCHO
24 DECÍMETROS CUADRADOS, correspondiéndole un PORCENTUAL de
25 0,0004517 POR CIENTO. UNIDAD FUNCIONAL, número TRESCIENTOS



23131310200201



PROTOCOLO NOTARIAL
LEY 12.980 - RUBRICA



A 051692792

SESENTA Y DOS, integrada por el Polígono CERO CUATRO-SESENTA Y 26
OCHO, ubicada en el CUARTO PISO, con las siguientes superficies: Cubierta de 27
61 metros 68 decímetros cuadrados; Semicubierta de 15 metros 42 decímetros 28
cuadrados. Superficie total para el Polígono y Unidad Funcional de SETENTA Y 29
SIETE METROS DIEZ DECIMETROS CUADRADOS, correspondiéndole un 30
PORCENTUAL de 0,0004409 POR CIENTO. UNIDAD FUNCIONAL/ número 31
TRESCIENTOS SETENTA Y TRES, integrada por el Polígono CERO 32
CUATRO-SESENTA Y NUEVE, ubicada en el CUARTO PISO, con una 33
superficie cubierta y total para el Polígono y Unidad Funcional de TREINTA Y UN 34
METROS CUARENTA Y OCHO DECIMETROS CUADRADOS, 35
correspondiéndole un PORCENTUAL de 0,0001800 POR CIENTO. UNIDAD 36
FUNCIONAL número TRESCIENTOS SETENTA Y CUATRO, integrada por el 37
Polígono CERO CUATRO-SESENTA, ubicada en el CUARTO PISO, con las 38
siguientes superficies: Cubierta de 61 metros 68 decímetros cuadrados; Semicubierta 39
de 15 metros 42 decímetros cuadrados. Superficie total para el Polígono y Unidad 40
Funcional de SETENTA Y SIETE METROS DIEZ DECIMETROS CUADRADOS, 41
correspondiéndole un PORCENTUAL de 0,0004409 POR CIENTO. UNIDAD 42
FUNCIONAL número TRESCIENTOS SETENTA Y CINCO, integrada por el 43
Polígono CERO CUATRO-SESENTA Y UNO, ubicada en el CUARTO PISO, 44
con las siguientes superficies: Cubierta de 70 metros 48 decímetros cuadrados; 45
Semicubierta de 8 metros 63 decímetros cuadrados. Superficie total para el Polígono 46
y Unidad Funcional de SETENTA Y NUEVE METROS ONCE DECIMETROS 47
CUADRADOS, correspondiéndole un PORCENTUAL de 0,0004524 POR CIENTO. 48
UNIDAD FUNCIONAL número TRESCIENTOS SETENTA Y SEIS, integrada 49
por los Polígonos CERO CUATRO-SESENTA Y DOS y CERO CINCO- 50



323. Escribanos Vencidos

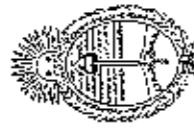
N.º 343

ESC. CARLOS A. MARCOVICCHIO

DIRECCIÓN DE ARCHIVOS DE HISTORIA

A NO. 15.899.279 JULIO 2015

- 1 **QUINCE**, ubicada en el **CUARTO y QUINTO PISO**, con las siguientes superficies:
- 2 Polígono 04-72: Cubierta de 63 metros 28 decímetros cuadrados; Descubierta de 7
- 3 metros 20 decímetros cuadrados. Superficie total para el Polígono de 70 metros 48
- 4 decímetros cuadrados. Polígono 05-15: Descubierta y total para el Polígono de 87
- 5 metros 41 decímetros cuadrados. Superficie total para la Unidad Funcional de
- 6 **CIENTO CINCUENTA Y SIETE METROS OCHENTA Y NUEVE DECÍMETROS**
- 7 **CUADRADOS**, correspondiéndole un **PORCENTUAL** de 0,0009027 **POR CIENTO**.
- 8 **UNIDAD FUNCIONAL** número **TRESCIENTOS SETENTA Y SIETE**, integrada
- 9 por los Polígonos **CERO CUATRO-SETENTA Y TRES y CERO CINCO-**
- 10 **DIECISEIS**, ubicada en el **CUARTO y QUINTO PISO**, con las siguientes
- 11 superficies: Polígono 04-73: Cubierta de 63 metros 28 decímetros cuadrados;
- 12 Descubierta de 7 metros 20 decímetros cuadrados. Superficie total para el Polígono
- 13 de 70 metros 48 decímetros cuadrados. Polígono 05-16: Descubierta y total para el
- 14 Polígono de 87 metros 41 decímetros cuadrados. Superficie total para la Unidad
- 15 Funcional de **CIENTO CINCUENTA Y SIETE METROS OCHENTA Y NUEVE**
- 16 **DECÍMETROS CUADRADOS**, correspondiéndole un **PORCENTUAL** de
- 17 0,0009027 **POR CIENTO. UNIDAD FUNCIONAL** número **TRESCIENTOS**
- 18 **SETENTA Y OCHO**, integrada por el Polígono **CERO CUATRO-SETENTA Y**
- 19 **CUATRO**, ubicada en el **CUARTO PISO**, con las siguientes superficies: Cubierta
- 20 de 70 metros 48 decímetros cuadrados; Semicubierta de 8 metros 63 decímetros
- 21 cuadrados. Superficie total para el Polígono y Unidad Funcional de **SETENTA Y**
- 22 **NUEVE METROS ONCE DECÍMETROS CUADRADOS**, correspondiéndole un
- 23 **PORCENTUAL** de 0,0004524 **POR CIENTO. UNIDAD FUNCIONAL** número
- 24 **TRESCIENTOS SETENTA Y NUEVE**, integrada por el Polígono **CERO**
- 25 **CUATRO-SETENTA Y CINCO**, ubicada en el **CUARTO PISO**, con las siguientes

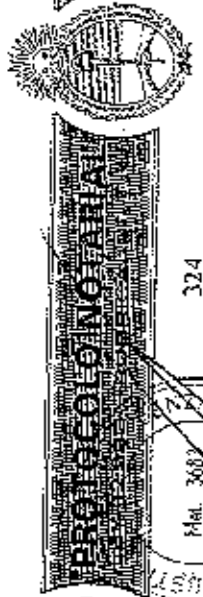


PROTOCOLO NOTARIAL
LEY 12.990 - RUBRICA



A 051692793

superficies: Cubierta de 61 metros 68 decímetros cuadrados; Semicubierta de 15 metros 42 decímetros cuadrados. Superficie total para el Polígono y Unidad Funcional de SETENTA Y SIETE METROS DIEZ DECÍMETROS CUADRADOS, correspondiéndole un PORCENTUAL de 0,0004409 POR CIENTO. **UNIDAD FUNCIONAL** número **TRESCIENTOS OCIENTA**, integrada por el Polígono **CERO CUATRO-SETENTA Y SEIS**, ubicada en el **CUARTO PISO**, con una superficie cubierta y total para el Polígono y Unidad Funcional de TREINTA Y UN METROS CUARENTA Y OCHO DECÍMETROS CUADRADOS, correspondiéndole un PORCENTUAL de 0,0001800 POR CIENTO. **UNIDAD FUNCIONAL** número **TRESCIENTOS OCHENTA Y UNO**, integrada por los Polígonos **CERO CUATRO-SETENTA Y SIETE** y **CERO CINCO-DIECISIETE**, ubicada en el **CUARTO** y **QUINTO PISO**, con las siguientes superficies: Polígono 04-77: Cubierta de 59 metros 84 decímetros cuadrados; Descubierta de 7 metros 43 decímetros cuadrados. Superficie total para el Polígono de 67 metros 27 decímetros cuadrados. Polígono 05-17: Descubierta y total para el Polígono de 65 metros 70 decímetros cuadrados. Superficie total para la Unidad Funcional de CIENTO TREINTA Y DOS METROS NOVENTA Y SIETE DECÍMETROS CUADRADOS, correspondiéndole un PORCENTUAL de 0,0007604 POR CIENTO. **UNIDAD FUNCIONAL** número **TRESCIENTOS OCHENTA Y DOS**, integrada por los Polígonos **CERO CUATRO-SETENTA Y OCHO** y **CERO CINCO-DIECIOCHO**, ubicada en el **CUARTO** y **QUINTO PISO**, con las siguientes superficies: Polígono 04-78: Cubierta de 65 metros 64 decímetros cuadrados; Descubierta de 9 metros 48 decímetros cuadrados. Superficie total para el Polígono de 75 metros 12 decímetros cuadrados. Polígono 05-18: Descubierta y total para el Polígono de 60 metros 85 decímetros cuadrados.

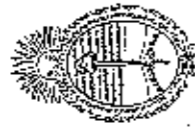


324

Rescientos Veinticuatro

ESC. CARLOS A. MARCONECCHIO
UNIVERSIDAD NACIONAL
FACULTAD DE DERECHO
A 05/10/92 2794

- 1 Superficie total para la Unidad Funcional de CIENTO TREINTA Y CINCO
- 2 METROS NOVENTA Y SIETE DECIMETROS CUADRADOS, correspondiéndole
- 3 un PORCENTUAL de 0,0007776 POR CIENTO. UNIDAD FUNCIONAL número
- 4 TRESCIENTOS OCHENTA Y TRES, integrada por los Polígonos CERO
- 5 CUATRO-SETENTA Y NUEVE y CERO CINCO-DIECINUEVE, ubicada en el
- 6 CUARTO y QUINTO PISO, con las siguientes superficies: Polígono 04-79:
- 7 Cubierta de 65 metros 64 decímetros cuadrados; Descubierta de 9 metros 48
- 8 decímetros cuadrados. Superficie total para el Polígono de 75 metros 12 decímetros
- 9 cuadrados. Polígono 05-19: Descubierta y total para el Polígono de 60 metros 85
- 10 decímetros cuadrados. Superficie total para la Unidad Funcional de CIENTO
- 11 TREINTA Y CINCO METROS NOVENTA Y SIETE DECIMETROS
- 12 CUADRADOS, correspondiéndole un PORCENTUAL de 0,0007776 POR CIENTO.
- 13 UNIDAD FUNCIONAL número TRESCIENTOS OCHENTA Y CUATRO,
- 14 integrada por los Polígonos CERO CUATRO-OCHENTA y CERO CINCO-
- 15 VEINTE, ubicada en el CUARTO y QUINTO PISO, con las siguientes superficies:
- 16 Polígono 04-80: Cubierta de 59 metros 84 decímetros cuadrados; Descubierta de 7
- 17 metros 43 decímetros cuadrados. Superficie total para el Polígono de 67 metros 27
- 18 decímetros cuadrados. Polígono 05-20: Descubierta y total para el Polígono de 65
- 19 metros 70 decímetros cuadrados. Superficie total para la Unidad Funcional de
- 20 CIENTO TREINTA Y DOS METROS NOVENTA Y SIETE DECIMETROS
- 21 CUADRADOS, correspondiéndole un PORCENTUAL de 0,0007604 POR CIENTO.
- 22 Las Unidades Complementarias se encuentran ubicadas en el Subsuelo, y constan de
- 23 las siguientes superficies: UNIDAD COMPLEMENTARIA "A", integrada por el
- 24 Polígono I-001, con una superficie cubierta y total para el Polígono y Unidad
- 25 Complementaria de DIECISEIS METROS VEINTITRES DECIMETROS



PROTOCOLO NOTARIAL
LEY 12.990 - RUBRICA



A 051692794

CUADRADOS, correspondiéndole un PORCENTUAL de 0,0000927 POR CIENTO. 26
UNIDAD COMPLEMENTARIA "B", integrada por el Polígono I-002, con una 27
superficie cubierta y total para el Polígono y Unidad Complementaria de DOCE 28
METROS VEINTICINCO DECIMETROS CUADRADOS, correspondiéndole un 29
PORCENTUAL de 0,0000701 POR CIENTO. **UNIDAD COMPLEMENTARIA** 30
"C", integrada por el Polígono I-003, con una superficie cubierta y total para el 31
Polígono y Unidad Complementaria de DOCE METROS VEINTICINCO 32
DECIMETROS CUADRADOS, correspondiéndole un PORCENTUAL de 33
0,0000701 POR CIENTO. **UNIDAD COMPLEMENTARIA "D"**, integrada por el 34
Polígono I-004, con una superficie cubierta y total para el Polígono y Unidad 35
Complementaria de DOCE METROS VEINTICINCO DECIMETROS 36
CUADRADOS, correspondiéndole un PORCENTUAL de 0,0000701 POR CIENTO. 37
UNIDAD COMPLEMENTARIA "E", integrada por el Polígono I-005, con una 38
superficie cubierta y total para el Polígono y Unidad Complementaria de DOCE 39
METROS VEINTICINCO DECIMETROS CUADRADOS, correspondiéndole un 40
PORCENTUAL de 0,0000701 POR CIENTO. **UNIDAD COMPLEMENTARIA** 41
"F", integrada por el Polígono I-006, con una superficie cubierta y total para el 42
Polígono y Unidad Complementaria de DOCE METROS VEINTICINCO 43
DECIMETROS CUADRADOS, correspondiéndole un PORCENTUAL de 44
0,0000701 POR CIENTO. **UNIDAD COMPLEMENTARIA "G"**, integrada por el 45
Polígono I-007, con una superficie cubierta y total para el Polígono y Unidad 46
Complementaria de DOCE METROS VEINTICINCO DECIMETROS 47
CUADRADOS, correspondiéndole un PORCENTUAL de 0,0000701 POR CIENTO. 48
UNIDAD COMPLEMENTARIA "H", integrada por el Polígono I-008, con una 49
superficie cubierta y total para el Polígono y Unidad Complementaria de DOCE 50



PROFESION NOTARIAL

325

Not. 3635

Veinticinco

Esc. CARLOS A. MARCOVECCIO

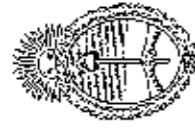
DIRECTOR DEL ARCHIVO DE ACTOS

Ag. 05/05/2015

1 METROS VEINTICINCO DECIMETROS CUADROS, correspondiéndole un
2 PORCENTUAL de 0,0000701 POR CIENTO. UNIDAD COMPLEMENTARIA
3 "I", integrada por el Polígono I-009, con una superficie cubierta y total para el
4 Polígono y Unidad Complementaria de DOCE METROS VEINTICINCO
5 DECIMETROS CUADROS, correspondiéndole un PORCENTUAL de
6 0,0000701 POR CIENTO. UNIDAD COMPLEMENTARIA "J", integrada por el
7 Polígono I-010, con una superficie cubierta y total para el Polígono y Unidad
8 Complementaria de DOCE METROS VEINTICINCO DECIMETROS
9 CUADROS, correspondiéndole un PORCENTUAL de 0,0000701 POR CIENTO.
10 UNIDAD COMPLEMENTARIA "K", integrada por el Polígono I-011, con una
11 superficie cubierta y total para el Polígono y Unidad Complementaria de DOCE
12 METROS VEINTICINCO DECIMETROS CUADROS, correspondiéndole un
13 PORCENTUAL de 0,0000701 POR CIENTO. UNIDAD COMPLEMENTARIA
14 "L", integrada por el Polígono I-012, con una superficie cubierta y total para el
15 Polígono y Unidad Complementaria de DOCE METROS VEINTICINCO
16 DECIMETROS CUADROS, correspondiéndole un PORCENTUAL de
17 0,0000701 POR CIENTO. UNIDAD COMPLEMENTARIA "M", integrada por el
18 Polígono I-013, con una superficie cubierta y total para el Polígono y Unidad
19 Complementaria de DOCE METROS VEINTICINCO DECIMETROS
20 CUADROS, correspondiéndole un PORCENTUAL de 0,0000701 POR CIENTO.
21 UNIDAD COMPLEMENTARIA "N", integrada por el Polígono I-014, con una
22 superficie cubierta y total para el Polígono y Unidad Complementaria de DIECISEIS
23 METROS TREINTA Y TRES DECIMETROS CUADROS, correspondiéndole
24 un PORCENTUAL de 0,0000934 POR CIENTO. UNIDAD COMPLEMENTARIA
25 "Ñ", integrada por el Polígono I-015, con una superficie cubierta y total para el



23131310200201



PROTOCOLO NOTARIAL
LEY 12.980 - RUBRICA



A 051692795

Polígono y Unidad Complementaria de ONCE METROS DIECINUEVE
DECIMETROS CUADRADOS, correspondiéndole un PORCENTUAL, de 26
0,0000640 POR CIENTO. UNIDAD COMPLEMENTARIA "O", integrada por el 27
Polígono I-016, con una superficie cubierta y total para el Polígono y Unidad 28
Complementaria de DOCE METROS TRECE DECIMETROS CUADRADOS, 29
correspondiéndole un PORCENTUAL de 0,0000694 POR CIENTO. UNIDAD 30
COMPLEMENTARIA "P", integrada por el Polígono I-017, con una superficie 31
cubierta y total para el Polígono y Unidad Complementaria de DOCE METROS 32
VEINTIOCHO DECIMETROS CUADRADOS, correspondiéndole un 33
PORCENTUAL de 0,0000701 POR CIENTO. UNIDAD COMPLEMENTARIA 34
"Q", integrada por el Polígono I-018, con una superficie cubierta y total para el 35
Polígono y Unidad Complementaria de DOCE METROS VEINTIOCHO 36
DECIMETROS CUADRADOS, correspondiéndole un PORCENTUAL de 37
0,0000701 POR CIENTO. UNIDAD COMPLEMENTARIA "R", integrada por el 38
Polígono I-019, con una superficie cubierta y total para el Polígono y Unidad 39
Complementaria de DOCE METROS TRECE DECIMETROS CUADRADOS, 40
correspondiéndole un PORCENTUAL de 0,0000694 POR CIENTO. UNIDAD 41
COMPLEMENTARIA "S", integrada por el Polígono I-020, con una superficie 42
cubierta y total para el Polígono y Unidad Complementaria de DOCE METROS 43
VEINTICINCO DECIMETROS CUADRADOS, correspondiéndole un 44
PORCENTUAL de 0,0000701 POR CIENTO. UNIDAD COMPLEMENTARIA 45
"T", integrada por el Polígono I-021, con una superficie cubierta y total para el 46
Polígono y Unidad Complementaria de DOCE METROS VEINTICINCO 47
DECIMETROS CUADRADOS, correspondiéndole un PORCENTUAL de 48
0,0000701 POR CIENTO. UNIDAD COMPLEMENTARIA "U", integrada por el 49
50



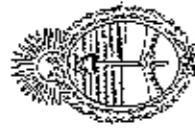
326

Trescientos Veintiséis

Esc. CARLOS A. MARCOVECHINO
DIRECTOR DEL COLEGIO DE ESCRIBANOS
NOTARIADO DE LA CIUDAD DE BUENOS AIRES
A 03/10/92796

Polígono I-022, con una superficie cubierta y total para el Polígono y Unidad Complementaria de DIEZ METROS OCHENTA Y DOS DECIMETROS CUADRADOS, correspondiéndole un PORCENTUAL de 0,0000619 POR CIENTO.

UNIDAD COMPLEMENTARIA "V", integrada por el Polígono I-023, con una superficie cubierta y total para el Polígono y Unidad Complementaria de DIECISEIS METROS TREINTA Y TRES DECIMETROS CUADRADOS, correspondiéndole un PORCENTUAL de 0,0000934 POR CIENTO. UNIDAD COMPLEMENTARIA "W", integrada por el Polígono I-024, con una superficie cubierta y total para el Polígono y Unidad Complementaria de DOCE METROS VEINTICINCO DECIMETROS CUADRADOS, correspondiéndole un PORCENTUAL de 0,0000701 POR CIENTO. UNIDAD COMPLEMENTARIA "X", integrada por el Polígono I-025, con una superficie cubierta y total para el Polígono y Unidad Complementaria de DOCE METROS VEINTICINCO DECIMETROS CUADRADOS, correspondiéndole un PORCENTUAL de 0,0000701 POR CIENTO. UNIDAD COMPLEMENTARIA "Y", integrada por el Polígono I-026, con una superficie cubierta y total para el Polígono y Unidad Complementaria de DOCE METROS VEINTICINCO DECIMETROS CUADRADOS, correspondiéndole un PORCENTUAL de 0,0000701 POR CIENTO. UNIDAD COMPLEMENTARIA "Z", integrada por el Polígono I-027, con una superficie cubierta y total para el Polígono y Unidad Complementaria de DOCE METROS VEINTICINCO DECIMETROS CUADRADOS, correspondiéndole un PORCENTUAL de 0,0000701 POR CIENTO. UNIDAD COMPLEMENTARIA "AA", integrada por el Polígono I-028, con una superficie cubierta y total para el Polígono y Unidad Complementaria de DOCE METROS VEINTICINCO DECIMETROS CUADRADOS, correspondiéndole un PORCENTUAL de 0,0000701 POR CIENTO.



PROTOCOLO NOTARIAL
LEY 12.990 - RUBRICA

A 051692796

UNIDAD COMPLEMENTARIA "AB", integrada por el Polígono I-029, con una
superficie cubierta y total para el Polígono y Unidad Complementaria de DOCE
METROS VEINTICINCO DECIMETROS CUADRADOS, correspondiéndole un
PORCENTUAL de 0,0000701 POR CIENTO. UNIDAD COMPLEMENTARIA
"AC", integrada por el Polígono I-030, con una superficie cubierta y total para el
Polígono y Unidad Complementaria de DOCE METROS VEINTICINCO
DECIMETROS CUADRADOS, correspondiéndole un PORCENTUAL de
0,0000701 POR CIENTO. UNIDAD COMPLEMENTARIA "AD", integrada por
el Polígono I-031, con una superficie cubierta y total para el Polígono y Unidad
Complementaria de DOCE METROS VEINTICINCO DECIMETROS
CUADRADOS, correspondiéndole un PORCENTUAL de 0,0000701 POR CIENTO.
UNIDAD COMPLEMENTARIA "AE", integrada por el Polígono I-032, con una
superficie cubierta y total para el Polígono y Unidad Complementaria de DOCE
METROS VEINTICINCO DECIMETROS CUADRADOS, correspondiéndole un
PORCENTUAL de 0,0000701 POR CIENTO. UNIDAD COMPLEMENTARIA
"AF", integrada por el Polígono I-033, con una superficie cubierta y total para el
Polígono y Unidad Complementaria de DOCE METROS VEINTICINCO
DECIMETROS CUADRADOS, correspondiéndole un PORCENTUAL de
0,0000701 POR CIENTO. UNIDAD COMPLEMENTARIA "AG", integrada por
el Polígono I-034, con una superficie cubierta y total para el Polígono y Unidad
Complementaria de DOCE METROS VEINTICINCO DECIMETROS
CUADRADOS, correspondiéndole un PORCENTUAL de 0,0000701 POR CIENTO.
UNIDAD COMPLEMENTARIA "AH", integrada por el Polígono I-035, con una
superficie cubierta y total para el Polígono y Unidad Complementaria de DOCE
METROS VEINTICINCO DECIMETROS CUADRADOS, correspondiéndole un



PRODUCED BY

23E

Trescientos Veintisiete

Esc. CARLOS A. MARCOVECCIO

১০০০

PORCENTUAL de 0,0000791 POR CIENTO UNIDAD COMODITY DE EXPORTACIONES

2. "A1", integrada por el Polígono I-036, con una superficie sustancialmente

a Polígono y Unidad Complementaria de DIECISEIS METROS TREINTA Y TRES

4 DECIMETROS CUADRADOS, correspondiéndole un PORCEN-
TUAL de

5 0,0000934 POR CIENTO. UNIDAD COMPLEMENTARIA "A" IN

6 Polígono. 1-037, con una superficie cubierta y total para el Polígono y Unidad

Complementaria de ONCE METROS DIECINUEVE DECIMETROS

8. CUADRADOS, correspondiéndole un PORCENTUAL de 0,0000640 POR CIENTO

99 UNIDAD COMPLEMENTARIA "AK", integrada por el Polígono 1-938 con una

superficie cubierta y total para el Polígono y Unidad Complementaria de DOCE

METROS VEINTICINCO DECIMETROS CUADRADOS, correspondiéndole un

2. PORCENTUAL de 0,0000701 POR CIENTO. UNIDAD COMPLEMENTARIA

3."A1.", integrada por el Polígono 1-039, con una superficie cubierta y total para el

Polígono y Unidad Complementaria de DOCE METROS VEINTICINCO

5 DECIMETROS CUADRADOS, correspondiéndole un PORCENTUAL de

5 0,00000701 POR CIENTO. UNIDAD COMPLEMENTARIA "AM", integrada por

7 el Polígono I-040, con una superficie cubierta y total para el Polígono y Unidad

Complementaria de DOCE METROS VEINTICINCO DECIMETROS

CUADRADOS, correspondiéndole un PORCENTUAL de 0,0000701 POR CIENTO.

UNIDAD COMPLEMENTARIA "AN", integrada por el Polígono I-041, con una

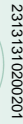
superficie cubierta y total para el Polígono y Unidad Complementaria de DOCE

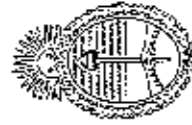
MILOS VEINTICINCO DECIMETROS CUADRADOS, correspondiéndole un

UNIDAD COMPLEMENTARIA

pollicino e l'indice. C

--- , ---
complementaria de DOCE METROS---VEINTICINCO





PROTOCOLO NOTARIAL
LEY 12.990 - RUBRICA



A 051692797

DECIMETROS CUADRADOS, correspondiéndole un PORCENTUAL de 26
0,0000701 POR CIENTO. **UNIDAD COMPLEMENTARIA "AO"**, integrada por 27
el Polígono I-043, con una superficie cubierta y total para el Polígono y Unidad 28
Complementaria de DOCE METROS TREINTA DECIMETROS CUADRADOS, 29
correspondiéndole un PORCENTUAL de 0,0000703 POR CIENTO. **UNIDAD** 30
COMPLEMENTARIA "AP", integrada por el Polígono I-044, con una superficie 31
cubierta y total para el Polígono y Unidad Complementaria de DOCE METROS 32
TREINTA DECIMETROS CUADRADOS, correspondiéndole un PORCENTUAL 33
de 0,0000703 POR CIENTO. **UNIDAD COMPLEMENTARIA "AQ"**, integrada 34
por el Polígono I-045, con una superficie cubierta y total para el Polígono y Unidad 35
Complementaria de DOCE METROS VEINTICINCO DECIMETROS 36
CUADRADOS, correspondiéndole un PORCENTUAL de 0,0000701 POR CIENTO. 37
UNIDAD COMPLEMENTARIA "AR", integrada por el Polígono I-046, con una 38
superficie cubierta y total para el Polígono y Unidad Complementaria de DOCE 39
METROS VEINTICINCO DECIMETROS CUADRADOS, correspondiéndole un 40
PORCENTUAL de 0,0000701 POR CIENTO. **UNIDAD COMPLEMENTARIA** 41
"AS", integrada por el Polígono I-047, con una superficie cubierta y total para el 42
Polígono y Unidad Complementaria de DOCE METROS VEINTICINCO 43
DECIMETROS CUADRADOS, correspondiéndole un PORCENTUAL de 44
0,0000701 POR CIENTO. **UNIDAD COMPLEMENTARIA "AT"**, integrada por 45
el Polígono I-048, con una superficie cubierta y total para el Polígono y Unidad 46
Complementaria de ONCE METROS DIECINUEVE DECIMETROS 47
CUADRADOS, correspondiéndole un PORCENTUAL de 0,0000640 POR CIENTO. 48
UNIDAD COMPLEMENTARIA "AU", integrada por el Polígono I-049, con una 49
superficie cubierta y total para el Polígono y Unidad Complementaria de DIECISEIS 50



PROTOCOLO NOTARIAL

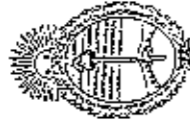
328

Escrituras Veintiocho

Mel. 3696

Esc. CARLOS A. MARCOVICCHIO
INVENTOR DEL ARCHIVO DE FONDOS
NOTARIALES Y DE FONDOS DE BUENOS AIRES
A 05/10/92 798

1 METROS TREINTA Y TRES DECIMETROS CUADRADOS, correspondiéndole
2 un PORCENTUAL de 0,00006934 POR CIENTO. **UNIDAD COMPLEMENTARIA**
3 "AV", integrada por el Polígono I-050, con una superficie cubierta y total para el
4 Polígono y Unidad Complementaria de DOCE METROS VEINTICINCO
5 DECIMETROS CUADRADOS, correspondiéndole un PORCENTUAL de
6 0,0000701 POR CIENTO. **UNIDAD COMPLEMENTARIA "AW"**, integrada por
7 el Polígono I-051, con una superficie cubierta y total para el Polígono y Unidad
8 Complementaria de DOCE METROS VEINTICINCO DECIMETROS
9 CUADRADOS, correspondiéndole un PORCENTUAL de 0,0000701 POR CIENTO.
10 **UNIDAD COMPLEMENTARIA "AX"**, integrada por el Polígono I-052, con una
11 superficie cubierta y total para el Polígono y Unidad Complementaria de DOCE
12 METROS VEINTICINCO DECIMETROS CUADRADOS, correspondiéndole un
13 PORCENTUAL de 0,0000701 POR CIENTO. **UNIDAD COMPLEMENTARIA**
14 "AY", integrada por el Polígono I-053, con una superficie cubierta y total para el
15 Polígono y Unidad Complementaria de DOCE METROS VEINTICINCO
16 DECIMETROS CUADRADOS, correspondiéndole un PORCENTUAL de
17 0,0000701 POR CIENTO. **UNIDAD COMPLEMENTARIA "AZ"**, integrada por
18 el Polígono I-054, con una superficie cubierta y total para el Polígono y Unidad
19 Complementaria de DOCE METROS VEINTICINCO DECIMETROS
20 CUADRADOS, correspondiéndole un PORCENTUAL de 0,0000701 POR CIENTO.
21 **UNIDAD COMPLEMENTARIA "BA"**, integrada por el Polígono I-055, con una
22 superficie cubierta y total para el Polígono y Unidad Complementaria de DOCE
23 METROS VEINTICINCO DECIMETROS CUADRADOS, correspondiéndole un
24 PORCENTUAL de 0,0000701 POR CIENTO. **UNIDAD COMPLEMENTARIA**
25 "BB", integrada por el Polígono I-056, con una superficie cubierta y total para el



PROTOCOLO NOTARIAL
LEY 12.880 - RUBRICA



A 051692798

Poligono y Unidad Complementaria de DOCE METROS VEINTICINCO 26
DECIMETROS CUADRADOS, correspondiéndole un PORCENTUAL de 27
0,0000701 POR CIENTO. UNIDAD COMPLEMENTARIA "BC", integrada por 28
el Poligono I-057, con una superficie cubierta y total para el Poligono y Unidad 29
Complementaria de DOCE METROS VEINTICINCO DECIMETROS 30
CUADRADOS, correspondiéndole un PORCENTUAL de 0,0000701 POR CIENTO. 31
UNIDAD COMPLEMENTARIA "BD", integrada por el Poligono I-058, con una 32
superficie cubierta y total para el Poligono y Unidad Complementaria de DOCE 33
METROS VEINTICINCO DECIMETROS CUADRADOS, correspondiéndole un 34
PORCENTUAL de 0,0000701 POR CIENTO. UNIDAD COMPLEMENTARIA 35
"BE", integrada por el Poligono I-059, con una superficie cubierta y total para el 36
Poligono y Unidad Complementaria de DOCE METROS VEINTICINCO 37
DECIMETROS CUADRADOS, correspondiéndole un PORCENTUAL de 38
0,0000701 POR CIENTO. UNIDAD COMPLEMENTARIA "BF", integrada por el 39
Poligono I-060, con una superficie cubierta y total para el Poligono y Unidad 40
Complementaria de DOCE METROS VEINTICINCO DECIMETROS 41
CUADRADOS, correspondiéndole un PORCENTUAL de 0,0000701 POR CIENTO. 42
UNIDAD COMPLEMENTARIA "BG", integrada por el Poligono I-061, con una 43
superficie cubierta y total para el Poligono y Unidad Complementaria de DOCE 44
METROS VEINTICINCO DECIMETROS CUADRADOS, correspondiéndole un 45
PORCENTUAL de 0,0000701 POR CIENTO. UNIDAD COMPLEMENTARIA 46
"BH", integrada por el Poligono I-062, con una superficie cubierta y total para el 47
Poligono y Unidad Complementaria de DIECISEIS METROS TREINTA Y TRES 48
DECIMETROS CUADRADOS, correspondiéndole un PORCENTUAL de 49
0,0000934 POR CIENTO. UNIDAD COMPLEMENTARIA "BI", integrada por el 50

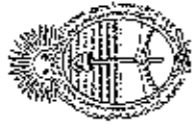


Mol. 3631745, años Veintinueve

ESC. CARLOS A. MARCOVECCHIO
DIRECCION DE ASESORAMIENTO DE PUBLICIDAD

A 05/11/99 2799

- 1 Poligono I-063, con una superficie cubierta y total para el Poligono y Unidad
- 2 Complementaria de ONCE METROS DIECINUEVE DECIMETROS
- 3 CUADRADOS, correspondiéndole un PORCENTUAL de 0,0000640 POR CIENTO.
- 4 UNIDAD COMPLEMENTARIA "BJ", integrada por el Poligono I-064, con una
- 5 superficie cubierta y total para el Poligono y Unidad Complementaria de DOCE
- 6 METROS VEINTICINCO DECIMETROS CUADRADOS, correspondiéndole un
- 7 PORCENTUAL de 0,0000701 POR CIENTO. UNIDAD COMPLEMENTARIA
- 8 "BK", integrada por el Poligono I-065, con una superficie cubierta y total para el
- 9 Poligono y Unidad Complementaria de DOCE METROS VEINTICINCO
- 10 DECIMETROS CUADRADOS, correspondiéndole un PORCENTUAL de
- 11 0,0000701 POR CIENTO. UNIDAD COMPLEMENTARIA "BL", integrada por
- 12 el Poligono I-066, con una superficie cubierta y total para el Poligono y Unidad
- 13 Complementaria de DOCE METROS VEINTICINCO DECIMETROS
- 14 CUADRADOS, correspondiéndole un PORCENTUAL de 0,0000701 POR CIENTO.
- 15 UNIDAD COMPLEMENTARIA "BM", integrada por el Poligono I-067, con una
- 16 superficie cubierta y total para el Poligono y Unidad Complementaria de DOCE
- 17 METROS VEINTICINCO DECIMETROS CUADRADOS, correspondiéndole un
- 18 PORCENTUAL de 0,0000701 POR CIENTO. UNIDAD COMPLEMENTARIA
- 19 "BN", integrada por el Poligono I-068, con una superficie cubierta y total para el
- 20 Poligono y Unidad Complementaria de DOCE METROS VEINTICINCO
- 21 DECIMETROS CUADRADOS, correspondiéndole un PORCENTUAL de
- 22 0,0000701 POR CIENTO. UNIDAD COMPLEMENTARIA "BÑ", integrada por
- 23 el Poligono I-069, con una superficie cubierta y total para el Poligono y Unidad
- 24 Complementaria de DOCE METROS TREINTA DECIMETROS CUADRADOS,
- 25 correspondiéndole un PORCENTUAL de 0,0000703 POR CIENTO. UNIDAD



PROTOCOLO NOTARIAL
LEY 12.990 - RUBRICA



A 051692799

COMPLEMENTARIA "BO", integrada por el Polígono I-070, con una superficie 26
cubierta y total para el Polígono y Unidad Complementaria de DOCE METROS 27
TREINTA DECIMETROS CUADRADOS, correspondiéndole un PORCENTUAL 28
de 0,0000703 POR CIENTO. UNIDAD COMPLEMENTARIA "BP", integrada 29
por el Polígono I-071, con una superficie cubierta y total para el Polígono y Unidad 30
Complementaria de DOCE METROS VEINTICINCO DECIMETROS 31
CUADRADOS, correspondiéndole un PORCENTUAL de 0,0000701 POR CIENTO. 32
UNIDAD COMPLEMENTARIA "BQ", integrada por el Polígono I-072, con una 33
superficie cubierta y total para el Polígono y Unidad Complementaria de DOCE 34
METROS VEINTICINCO DECIMETROS CUADRADOS, correspondiéndole un 35
PORCENTUAL de 0,0000701 POR CIENTO. UNIDAD COMPLEMENTARIA 36
"BR", integrada por el Polígono I-073, con una superficie cubierta y total para el 37
Polígono y Unidad Complementaria de DOCE METROS VEINTICINCO 38
DECIMETROS CUADRADOS, correspondiéndole un PORCENTUAL de 39
0,0000701 POR CIENTO. UNIDAD COMPLEMENTARIA "BS", integrada por el 40
Polígono I-074, con una superficie cubierta y total para el Polígono y Unidad 41
Complementaria de ONCE METROS DIECINUEVE DECIMETROS 42
CUADRADOS, correspondiéndole un PORCENTUAL de 0,0000640 POR CIENTO. 43
UNIDAD COMPLEMENTARIA "BT", integrada por el Polígono I-075, con una 44
superficie cubierta y total para el Polígono y Unidad Complementaria de DIECISEIS 45
METROS TREINTA Y TRES DECIMETROS CUADRADOS, correspondiéndole 46
un PORCENTUAL de 0,0000934 POR CIENTO. UNIDAD COMPLEMENTARIA 47
"BU", integrada por el Polígono I-076, con una superficie cubierta y total para el 48
Polígono y Unidad Complementaria de DOCE METROS VEINTICINCO 49
DECIMETROS CUADRADOS, correspondiéndole un PORCENTUAL de 50



PROTOCOLO NOTARIAL
ESTABLECIMIENTO NOTARIAL
GONZALEZ, ANTONIO

330

Trescientos Treinta

ESC. CARLOS A. MAYZOVÉCILLIO
INSTRUMENTOS DE FE PÚBLICA

A 05/18/2800

1 0,0000701 POR CIENTO. UNIDAD COMPLEMENTARIA "BV", integrada por
2 el Polígono I-077, con una superficie cubierta y total para el Polígono y Unidad
3 Complementaria de DOCE METROS VEINTICINCO DECIMETROS
4 CUADRADOS, correspondiéndole un PORCENTUAL de 0,0000701 POR CIENTO.
5 UNIDAD COMPLEMENTARIA "BW", integrada por el Polígono I-078, con una
6 superficie cubierta y total para el Polígono y Unidad Complementaria de DOCE
7 METROS VEINTICINCO DECIMETROS CUADRADOS, correspondiéndole un
8 PORCENTUAL de 0,0000701 POR CIENTO. UNIDAD COMPLEMENTARIA
9 "BX", integrada por el Polígono I-079, con una superficie cubierta y total para el
10 Polígono y Unidad Complementaria de DOCE METROS VEINTICINCO
11 DECIMETROS CUADRADOS, correspondiéndole un PORCENTUAL de
12 0,0000701 POR CIENTO. UNIDAD COMPLEMENTARIA "BY", integrada por
13 el Polígono I-080, con una superficie cubierta y total para el Polígono y Unidad
14 Complementaria de DOCE METROS VEINTICINCO DECIMETROS
15 CUADRADOS, correspondiéndole un PORCENTUAL de 0,0000701 POR CIENTO.
16 UNIDAD COMPLEMENTARIA "BZ", integrada por el Polígono I-081, con una
17 superficie cubierta y total para el Polígono y Unidad Complementaria de DOCE
18 METROS VEINTICINCO DECIMETROS CUADRADOS, correspondiéndole un
19 PORCENTUAL de 0,0000701 POR CIENTO. UNIDAD COMPLEMENTARIA
20 "CA", integrada por el Polígono I-082, con una superficie cubierta y total para el
21 Polígono y Unidad Complementaria de DOCE METROS VEINTICINCO
22 DECIMETROS CUADRADOS, correspondiéndole un PORCENTUAL de
23 0,0000701 POR CIENTO. UNIDAD COMPLEMENTARIA "CB", integrada por
24 el Polígono I-083, con una superficie cubierta y total para el Polígono y Unidad
25 Complementaria de DOCE METROS VEINTICINCO DECIMETROS



PROTOCOLO NOTARIAL
LEY 12.990 - RUBRICA



A 051692800

CUADRADOS, correspondiéndole un PORCENTUAL de 0,0000701 POR CIENTO.	26
UNIDAD COMPLEMENTARIA "CC" , integrada por el Polígono I-084, con una	27
superficie cubierta y total para el Polígono y Unidad Complementaria de DOCE	28
METROS VEINTICINCO DECIMETROS CUADRADOS, correspondiéndole un	29
PORCENTUAL de 0,0000701 POR CIENTO. UNIDAD COMPLEMENTARIA	30
"CD" , integrada por el Polígono I-085, con una superficie cubierta y total para el	31
Polígono y Unidad Complementaria de DOCE METROS VEINTICINCO	32
DECIMETROS CUADRADOS, correspondiéndole un PORCENTUAL de	33
0,0000701 POR CIENTO. UNIDAD COMPLEMENTARIA "CE" , integrada por	34
el Polígono I-086, con una superficie cubierta y total para el Polígono y Unidad	35
Complementaria de DOCE METROS VEINTICINCO DECIMETROS	36
CUADRADOS, correspondiéndole un PORCENTUAL de 0,0000701 POR CIENTO.	37
UNIDAD COMPLEMENTARIA "CF" , integrada por el Polígono I-087, con una	38
superficie cubierta y total para el Polígono y Unidad Complementaria de DOCE	39
METROS VEINTICINCO DECIMETROS CUADRADOS, correspondiéndole un	40
PORCENTUAL de 0,0000701 POR CIENTO. UNIDAD COMPLEMENTARIA	41
"CG" , integrada por el Polígono I-088, con una superficie cubierta y total para el	42
Polígono y Unidad Complementaria de DIECISEIS METROS TREINTA Y TRES	43
DECIMETROS CUADRADOS, correspondiéndole un PORCENTUAL de	44
0,0000934 POR CIENTO. UNIDAD COMPLEMENTARIA "CH" , integrada por	45
el Polígono I-089, con una superficie cubierta y total para el Polígono y Unidad	46
Complementaria de ONCE METROS DIECINUEVE DECIMETROS	47
CUADRADOS, correspondiéndole un PORCENTUAL de 0,0000640 POR CIENTO.	48
UNIDAD COMPLEMENTARIA "CI" , integrada por el Polígono I-090, con una	49
superficie cubierta y total para el Polígono y Unidad Complementaria de DOCE	50



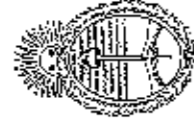
PROTOCOLO NOTARIAL

331

trescientos Treinta y Uno

Esc. CARLOS A. MARCOVICCHIO
DIRECTOR GENERAL DE PROTOCOLOS
A 09/09/91 1692801

1 METROS VEINTICINCO DECIMETROS CUADRADOS, correspondiéndole un
2 PORCENTUAL de 0,0000701 POR CIENTO. **UNIDAD COMPLEMENTARIA**
3 **"CJ"**, integrada por el Polígono I-091, con una superficie cubierta y total para el
4 Polígono y Unidad Complementaria de DOCE METROS VEINTICINCO
5 DECIMETROS CUADRADOS, correspondiéndole un PORCENTUAL de
6 0,0000701 POR CIENTO. **UNIDAD COMPLEMENTARIA "CK"**, integrada por
7 el Polígono I-092, con una superficie cubierta y total para el Polígono y Unidad
8 Complementaria de DOCE METROS VEINTICINCO DECIMETROS
9 CUADRADOS, correspondiéndole un PORCENTUAL de 0,0000701 POR CIENTO.
10 **UNIDAD COMPLEMENTARIA "CU"**, integrada por el Polígono I-093, con una
11 superficie cubierta y total para el Polígono y Unidad Complementaria de DOCE
12 METROS VEINTICINCO DECIMETROS CUADRADOS, correspondiéndole un
13 PORCENTUAL de 0,0000701 POR CIENTO. **UNIDAD COMPLEMENTARIA**
14 **"CM"**, integrada por el Polígono I-094, con una superficie cubierta y total para el
15 Polígono y Unidad Complementaria de DOCE METROS VEINTICINCO
16 DECIMETROS CUADRADOS, correspondiéndole un PORCENTUAL de
17 0,0000701 POR CIENTO. **UNIDAD COMPLEMENTARIA "CN"**, integrada por
18 el Polígono I-095, con una superficie cubierta y total para el Polígono y Unidad
19 Complementaria de DOCE METROS TREINTA DECIMETROS CUADRADOS,
20 correspondiéndole un PORCENTUAL de 0,0000703 POR CIENTO. **UNIDAD**
21 **COMPLEMENTARIA "CÑ"**, integrada por el Polígono I-096, con una superficie
22 cubierta y total para el Polígono y Unidad Complementaria de DOCE METROS
23 TREINTA DECIMETROS CUADRADOS, correspondiéndole un PORCENTUAL
24 de 0,0000703 POR CIENTO. **UNIDAD COMPLEMENTARIA "CO"**, integrada
25 por el Polígono I-097, con una superficie cubierta y total para el Polígono y Unidad



PROTOCOLO NOTARIAL
LEY 12.990 - RUBRICA



A 051692801

Complementaria de DOCE METROS VEINTICINCO DECIMETROS	26
CUADRADOS, correspondiéndole un PORCENTUAL de 0,0000701 POR CIENTO	27
UNIDAD COMPLEMENTARIA "CP" , integrada por el Polígono I-098, con una	28
superficie cubierta y total para el Polígono y Unidad Complementaria de DOCE	29
METROS VEINTICINCO DECIMETROS CUADRADOS, correspondiéndole un	30
PORCENTUAL de 0,0000701 POR CIENTO. UNIDAD COMPLEMENTARIA	31
"CQ" , integrada por el Polígono I-099, con una superficie cubierta y total para el	32
Polígono y Unidad Complementaria de DOCE METROS VEINTICINCO	33
DECIMETROS CUADRADOS, correspondiéndole un PORCENTUAL de	34
0,0000701 POR CIENTO. UNIDAD COMPLEMENTARIA "CR" , integrada por	35
el Polígono I-100, con una superficie cubierta y total para el Polígono y Unidad	36
Complementaria de ONCE METROS DIECINUEVE DECIMETROS	37
CUADRADOS, correspondiéndole un PORCENTUAL de 0,0000640 POR CIENTO	38
UNIDAD COMPLEMENTARIA "CS" , integrada por el Polígono I-101, con una	39
superficie cubierta y total para el Polígono y Unidad Complementaria de DOCE	40
METROS SESENTA Y CUATRO DECIMETROS CUADRADOS,	41
correspondiéndole un PORCENTUAL de 0,0000722 POR CIENTO. UNIDAD	42
COMPLEMENTARIA "CT" , integrada por el Polígono I-102, con una superficie	43
cubierta y total para el Polígono y Unidad Complementaria de DOCE METROS	44
VEINTICINCO DECIMETROS CUADRADOS, correspondiéndole un	45
PORCENTUAL de 0,0000701 POR CIENTO. UNIDAD COMPLEMENTARIA	46
"CU" , integrada por el Polígono I-103, con una superficie cubierta y total para el	47
Polígono y Unidad Complementaria de DOCE METROS VEINTICINCO	48
DECIMETROS CUADRADOS, correspondiéndole un PORCENTUAL de	49
0,0000701 POR CIENTO. UNIDAD COMPLEMENTARIA "CV" , integrada por	50



PROTOCOLARIO

332

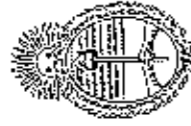
Trescientos Treinta y Dos



Esc. CARLOS A. MARCOVECHIO
DIRECTOR DEL ARCHIVO DE PROTOCOLOS
DE LA UNIVERSIDAD DE GUAYMAS

A 05 de Mayo de 1980

- 1 el Polígono I-104, con una superficie cubierta y total para el Polígono y Unidad Complementaria de DOCE METROS VEINTICINCO DECIMETROS CUADRADOS, correspondiéndole un PORCENTUAL de 0,0000701 POR CIENTO.
- 2 UNIDAD COMPLEMENTARIA "CW", integrada por el Polígono I-105, con una superficie cubierta y total para el Polígono y Unidad Complementaria de DOCE METROS VEINTICINCO DECIMETROS CUADRADOS, correspondiéndole un PORCENTUAL de 0,0000701 POR CIENTO. UNIDAD COMPLEMENTARIA "CX", integrada por el Polígono I-106, con una superficie cubierta y total para el Polígono y Unidad Complementaria de DOCE METROS VEINTICINCO DECIMETROS CUADRADOS, correspondiéndole un PORCENTUAL de 0,0000701 POR CIENTO. UNIDAD COMPLEMENTARIA "CV", integrada por el Polígono I-107, con una superficie cubierta y total para el Polígono y Unidad Complementaria de DOCE METROS VEINTICINCO DECIMETROS CUADRADOS, correspondiéndole un PORCENTUAL de 0,0000701 POR CIENTO.
- 3 UNIDAD COMPLEMENTARIA "CZ", integrada por el Polígono I-108, con una superficie cubierta y total para el Polígono y Unidad Complementaria de DOCE METROS VEINTICINCO DECIMETROS CUADRADOS, correspondiéndole un PORCENTUAL de 0,0000701 POR CIENTO. UNIDAD COMPLEMENTARIA "DA", integrada por el Polígono I-109, con una superficie cubierta y total para el Polígono y Unidad Complementaria de DOCE METROS VEINTICINCO DECIMETROS CUADRADOS, correspondiéndole un PORCENTUAL de 0,0000701 POR CIENTO. UNIDAD COMPLEMENTARIA "DB", integrada por el Polígono I-110, con una superficie cubierta y total para el Polígono y Unidad Complementaria de DOCE METROS VEINTICINCO DECIMETROS CUADRADOS, correspondiéndole un PORCENTUAL de 0,0000701 POR CIENTO.



PROTOCOLO NOTARIAL
LEY 12.990 - RUBRICA



A 051692802

UNIDAD COMPLEMENTARIA "DC", integrada por el Polígono I-111, con una
superficie cubierta y total para el Polígono y Unidad Complementaria de DOCE
METROS VEINTICINCO DECIMETROS CUADRADOS, correspondiéndole un
PORCENTUAL de 0,0000701 POR CIENTO. UNIDAD COMPLEMENTARIA
"DD", integrada por el Polígono I-112, con una superficie cubierta y total para el
Polígono y Unidad Complementaria de DOCE METROS VEINTICINCO
DECIMETROS CUADRADOS, correspondiéndole un PORCENTUAL de
0,0000701 POR CIENTO. UNIDAD COMPLEMENTARIA "DE", integrada por el
Polígono I-113, con una superficie cubierta y total para el Polígono y Unidad
Complementaria de DOCE METROS VEINTICINCO DECIMETROS
CUADRADOS, correspondiéndole un PORCENTUAL de 0,0000701 POR CIENTO.
UNIDAD COMPLEMENTARIA "DF", integrada por el Polígono I-114, con una
superficie cubierta y total para el Polígono y Unidad Complementaria de DOCE
METROS VEINTICINCO DECIMETROS CUADRADOS, correspondiéndole un
PORCENTUAL de 0,0000701 POR CIENTO. UNIDAD COMPLEMENTARIA
"DG", integrada por el Polígono I-115, con una superficie cubierta y total para el
Polígono y Unidad Complementaria de DOCE METROS TREINTA Y NUEVE
DECIMETROS CUADRADOS, correspondiéndole un PORCENTUAL de
0,0000708 POR CIENTO. UNIDAD COMPLEMENTARIA "DH", integrada por
el Polígono I-116, con una superficie cubierta y total para el Polígono y Unidad
Complementaria de DOCE METROS CUARENTA Y CINCO DECIMETROS
CUADRADOS, correspondiéndole un PORCENTUAL de 0,0000713 POR CIENTO.
UNIDAD COMPLEMENTARIA "DI", integrada por el Polígono I-117, con una
superficie cubierta y total para el Polígono y Unidad Complementaria de DOCE
METROS VEINTICINCO DECIMETROS CUADRADOS, correspondiéndole un



PROTOCOLO NOTARIAL

333

Trescientos Treinta y Tres

EST. CARLOS A. MARCONVECHIO

OFICINA DE ARCHIVO DE PROTOCOLOS

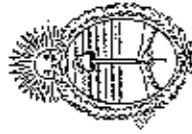
PUERTO RICO, 14 DE JULIO DE 2013

A 1692803

- 1 PORCENTUAL DE 0,0000701 POR CIENTO. **UNIDAD COMPLEMENTARIA**
- 2 "DJ", integrada por el Polígono I-118, con una superficie cubierta y total para el
- 3 Polígono y Unidad Complementaria de DOCE METROS VEINTICINCO
- 4 DECIMETROS CUADRADOS, correspondiéndole un PORCENTUAL de
- 5 0,0000701 POR CIENTO. **UNIDAD COMPLEMENTARIA "DK"**, integrada por
- 6 el Polígono I-119, con una superficie cubierta y total para el Polígono y Unidad
- 7 Complementaria de DOCE METROS DIEZ DECIMETROS CUADRADOS,
- 8 correspondiéndole un PORCENTUAL de 0,0000692 POR CIENTO. **UNIDAD**
- 9 **COMPLEMENTARIA "DL"**, integrada por el Polígono I-120, con una superficie
- 10 cubierta y total para el Polígono y Unidad Complementaria de DOCE METROS
- 11 CUARENTA Y CINCO DECIMETROS CUADRADOS, correspondiéndole un
- 12 PORCENTUAL de 0,0000713 POR CIENTO. **UNIDAD COMPLEMENTARIA**
- 13 **"DM"**, integrada por el Polígono I-121, con una superficie cubierta y total para el
- 14 Polígono y Unidad Complementaria de DOCE METROS VEINTICINCO
- 15 DECIMETROS CUADRADOS, correspondiéndole un PORCENTUAL de
- 16 0,0000701 POR CIENTO. **UNIDAD COMPLEMENTARIA "DN"**, integrada por
- 17 el Polígono I-122, con una superficie cubierta y total para el Polígono y Unidad
- 18 Complementaria de DOCE METROS VEINTICINCO DECIMETROS
- 19 CUADRADOS, correspondiéndole un PORCENTUAL de 0,0000701 POR CIENTO.
- 20 **UNIDAD COMPLEMENTARIA "DN"**, integrada por el Polígono I-123, con una
- 21 superficie cubierta y total para el Polígono y Unidad Complementaria de DOCE
- 22 METROS VEINTICINCO DECIMETROS CUADRADOS, correspondiéndole un
- 23 PORCENTUAL de 0,0000701 POR CIENTO. **UNIDAD COMPLEMENTARIA**
- 24 **"DO"**, integrada por el Polígono I-124, con una superficie cubierta y total para el
- 25 Polígono y Unidad Complementaria de DOCE METROS VEINTICINCO



23131310200201



PROTOCOLO NOTARIAL
LEY 12.990 - RUBRICA

A 051692803

DECIMETROS CUADRADOS, correspondiéndole un PORCENTUAL de 26
0,0000701 POR CIENTO. **UNIDAD COMPLEMENTARIA "DP"**, integrada por 27
el Polígono I-125, con una superficie cubierta y total para el Polígono y Unidad 28
Complementaria de DOCE METROS CUARENTA DECIMETROS CUADRADOS, 29
correspondiéndole un PORCENTUAL de 0,0000708 POR CIENTO. **UNIDAD 30**
COMPLEMENTARIA "DQ", integrada por el Polígono I-126, con una superficie 31
cubierta y total para el Polígono y Unidad Complementaria de QUINCE METROS 32
DIECISIETE DECIMETROS CUADRADOS, correspondiéndole un 33
PORCENTUAL de 0,0005188. **POR CIENTO. UNIDAD COMPLEMENTARIA 34**
"DR", integrada por el Polígono I-127, con una superficie cubierta y total para el 35
Polígono y Unidad Complementaria de TRECE METROS DOS DECIMETROS 36
CUADRADOS, correspondiéndole un PORCENTUAL de 0,0004449 POR CIENTO 37
UNIDAD COMPLEMENTARIA "DS", integrada por el Polígono I-128, con una 38
superficie cubierta y total para el Polígono y Unidad Complementaria de TRECE 39
METROS SETENTA DECIMETROS CUADRADOS, correspondiéndole un 40
PORCENTUAL de 0,0004684 POR CIENTO. **UNIDAD COMPLEMENTARIA 41**
"DT", integrada por el Polígono I-129, con una superficie cubierta y total para el 42
Polígono y Unidad Complementaria de DOCE METROS CUARENTA 43
DECIMETROS CUADRADOS, correspondiéndole un PORCENTUAL de 44
0,0004237 POR CIENTO. **UNIDAD COMPLEMENTARIA "DU"**, integrada por 45
el Polígono I-130, con una superficie cubierta y total para el Polígono y Unidad 46
Complementaria de DOCE METROS VEINTICINCO DECIMETROS 47
CUADRADOS, correspondiéndole un PORCENTUAL de 0,0004188 POR CIENTO. 48
UNIDAD COMPLEMENTARIA "DV", integrada por el Polígono I-131, con una 49
superficie cubierta y total para el Polígono y Unidad Complementaria de DOCE 50



1334

Trescientos Treinta y Cuatro

DSC CARLOS A. MARCOVECCIO
MÉDICO REGISTRADO DE PATOLOGÍAS

A 051892804

- 1 METROS CUARENTA DECIMETROS CUADRADOS, correspondiéndole un
- 2 PORCENTUAL de 0,0004237 POR CIENTO. **UNIDAD COMPLEMENTARIA**
- 3 "DW", integrada por el Polígono I-132, con una superficie cubierta y total para el
- 4 Polígono y Unidad Complementaria de DOCE METROS NUEVE DECIMETROS
- 5 CUADRADOS, correspondiéndole un PORCENTUAL de 0,0004134 POR CIENTO.
- 6 **UNIDAD COMPLEMENTARIA "DX"**, integrada por el Polígono I-133, con una
- 7 superficie cubierta y total para el Polígono y Unidad Complementaria de DOCE
- 8 METROS CUARENTA DECIMETROS CUADRADOS, correspondiéndole un
- 9 PORCENTUAL de 0,0004237 POR CIENTO. **UNIDAD COMPLEMENTARIA**
- 10 "DY", integrada por el Polígono I-134, con una superficie cubierta y total para el
- 11 Polígono y Unidad Complementaria de TRECE METROS SESENTA Y OCHO
- 12 DECIMETROS CUADRADOS, correspondiéndole un PORCENTUAL de
- 13 0,0004675. **UNIDAD COMPLEMENTARIA "DZ"**, integrada por el Polígono I-
- 14 135, con una superficie cubierta y total para el Polígono y Unidad Complementaria de
- 15 QUINCE METROS CATORCE DECIMETROS CUADRADOS, correspondiéndole
- 16 un PORCENTUAL de 0,0005176 POR CIENTO. **UNIDAD COMPLEMENTARIA**
- 17 "EA", integrada por el Polígono I-136, con una superficie cubierta y total para el
- 18 Polígono y Unidad Complementaria de DOCE METROS CINCUENTA
- 19 DECIMETROS CUADRADOS, correspondiéndole un PORCENTUAL de
- 20 0,0004275 POR CIENTO. **UNIDAD COMPLEMENTARIA "EB"**, integrada por el
- 21 Polígono I-137, con una superficie cubierta y total para el Polígono y Unidad
- 22 Complementaria de TRECE METROS CINCO DECIMETROS CUADRADOS,
- 23 correspondiéndole un PORCENTUAL de 0,0004461 POR CIENTO. **UNIDAD**
- 24 **COMPLEMENTARIA "EC"**, integrada por el Polígono I-138, con una superficie
- 25 cubierta y total para el Polígono y Unidad Complementaria de DOCE METROS



23131310200201



PROTOCOLO NOTARIAL
LEY 12.990 - RUBRICA

A 051692804

CUARENTA Y CINCO DECIMETROS CUADRADOS, correspondiéndole un 26
PORCENTUAL de 0,0004256 POR CIENTO. **UNIDAD COMPLEMENTARIA** 27
"ED", integrada por el Polígono I-139, con una superficie cubierta y total para el 28
Polígono y Unidad Complementaria de CATORCE METROS OCHENTA Y 29
NUEVE DECIMETROS CUADRADOS, correspondiéndole un PORCENTUAL de 30
0,0005091 POR CIENTO. **UNIDAD COMPLEMENTARIA "EE"**, integrada por el 31
Polígono I-140, con una superficie cubierta y total para el Polígono y Unidad 32
Complementaria de CATORCE METROS SESENTA DECIMETROS 33
CUADRADOS, correspondiéndole un PORCENTUAL de 0,0004992 POR CIENTO. 34
UNIDAD COMPLEMENTARIA "EF", integrada por el Polígono I-141, con una 35
superficie cubierta y total para el Polígono y Unidad Complementaria de DOCE 36
METROS VEINTICINCO DECIMETROS CUADRADOS, correspondiéndole un 37
PORCENTUAL de 0,0004188 POR CIENTO. **UNIDAD COMPLEMENTARIA** 38
"EG", integrada por el Polígono I-142, con una superficie cubierta y total para el 39
Polígono y Unidad Complementaria de DOCE METROS CUARENTA 40
DECIMETROS. CUADRADOS, correspondiéndole un PORCENTUAL de 41
0,0004237 POR CIENTO. **UNIDAD COMPLEMENTARIA "EH"**, integrada por 42
el Polígono I-143, con una superficie cubierta y total para el Polígono y Unidad 43
Complementaria de DOCE METROS VEINTICINCO DECIMETROS 44
CUADRADOS, correspondiéndole un PORCENTUAL de 0,0004188 POR CIENTO. 45
UNIDAD COMPLEMENTARIA "EI", integrada por el Polígono I-144, con una 46
superficie cubierta y total para el Polígono y Unidad Complementaria de DOCE 47
METROS VEINTICINCO DECIMETROS CUADRADOS, correspondiéndole un 48
PORCENTUAL de 0,0004188 POR CIENTO. **UNIDAD COMPLEMENTARIA** 49
"EJ", integrada por el Polígono I-145, con una superficie cubierta y total para el 50



PROTÓCOLO NOTARIAL

335

escientos Treinta y Cinco

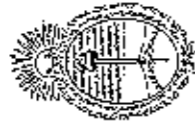
Esc. CARLOS A. MARCOVECHIO
DIRECCIÓN DEL APOYO DE PROYECTOS

A 051899805

- 1 Polígono y Unidad Complementaria de DOCE METROS CUARENTA
- 2 DECIMETROS CUADRADOS, correspondiéndole un PORCENTUAL de
- 3 0,0004237 POR CIENTO. UNIDAD COMPLEMENTARIA "EK", integrada por
- 4 el Polígono I-146, con una superficie cubierta y total para el Polígono y Unidad
- 5 Complementaria de DOCE METROS VEINTICINCO DECIMETROS
- 6 CUADRADOS, correspondiéndole un PORCENTUAL de 0,0004188 POR CIENTO.
- 7 UNIDAD COMPLEMENTARIA "EL", integrada por el Polígono I-147, con una
- 8 superficie cubierta y total para el Polígono y Unidad Complementaria de DOCE
- 9 METROS VEINTICINCO DECIMETROS CUADRADOS, correspondiéndole un
- 10 PORCENTUAL de 0,0004188 POR CIENTO. UNIDAD COMPLEMENTARIA
- 11 "EM", integrada por el Polígono I-148, con una superficie cubierta y total para el
- 12 Polígono y Unidad Complementaria de DOCE METROS CUARENTA
- 13 DECIMETROS CUADRADOS, correspondiéndole un PORCENTUAL de
- 14 0,0004237 POR CIENTO. UNIDAD COMPLEMENTARIA "EN", integrada por el
- 15 Polígono I-149, con una superficie cubierta y total para el Polígono y Unidad
- 16 Complementaria de DOCE METROS CUARENTA DECIMETROS CUADRADOS,
- 17 correspondiéndole un PORCENTUAL de 0,0004237 POR CIENTO. UNIDAD
- 18 COMPLEMENTARIA "EÑ", integrada por el Polígono I-150, con una superficie
- 19 cubierta y total para el Polígono y Unidad Complementaria de DOCE METROS
- 20 NOVENTA DECIMETROS CUADRADOS, correspondiéndole un PORCENTUAL
- 21 de 0,0004409 POR CIENTO. UNIDAD COMPLEMENTARIA "EO", integrada
- 22 por el Polígono I-151, con una superficie cubierta y total para el Polígono y Unidad
- 23 Complementaria de DOCE METROS CUARENTA Y CINCO DECIMETROS
- 24 CUADRADOS, correspondiéndole un PORCENTUAL de 0,0004256 POR CIENTO.
- 25 UNIDAD COMPLEMENTARIA "EP", integrada por el Polígono I-152, con una



23131310200201



PROTOCOLO NOTARIAL
LEY 12.990 - RUBRICA



A 051692805

superficie cubierta y total para el Polígono y Unidad Complementaria de DOCE
METROS CUARENTA Y CINCO DECIMETROS CUADRADOS, 26
correspondiéndole un PORCENTUAL de 0,0004256 POR CIENTO. UNIDAD 27
COMPLEMENTARIA "EQ", integrada por el Polígono I-153, con una superficie 28
cubierta y total para el Polígono y Unidad Complementaria de DOCE METROS 29
TREINTA Y NUEVE DECIMETROS CUADRADOS, correspondiéndole un 30
PORCENTUAL de 0,0004235 POR CIENTO. UNIDAD COMPLEMENTARIA 31
"ER", integrada por el Polígono I-154, con una superficie cubierta y total para el 32
Polígono y Unidad Complementaria de DOCE METROS VEINTICINCO 33
DECIMETROS CUADRADOS, correspondiéndole un PORCENTUAL de 34
0,0004188 POR CIENTO. UNIDAD COMPLEMENTARIA "ES", integrada por el 35
Polígono I-155, con una superficie cubierta y total para el Polígono y Unidad 36
Complementaria de DOCE METROS VEINTICINCO DECIMETROS 37
CUADRADOS, correspondiéndole un PORCENTUAL de 0,0004188 POR CIENTO. 38
UNIDAD COMPLEMENTARIA "ET", integrada por el Polígono I-156, con una 39
superficie cubierta y total para el Polígono y Unidad Complementaria de DOCE 40
METROS VEINTICINCO DECIMETROS CUADRADOS, correspondiéndole un 41
PORCENTUAL de 0,0004188 POR CIENTO. UNIDAD COMPLEMENTARIA 42
"EU", integrada por el Polígono I-157, con una superficie cubierta y total para el 43
Polígono y Unidad Complementaria de DOCE METROS VEINTICINCO 44
DECIMETROS CUADRADOS, correspondiéndole un PORCENTUAL de 45
0,0004188 POR CIENTO. UNIDAD COMPLEMENTARIA "EV", integrada por el 46
Polígono I-158, con una superficie cubierta y total para el Polígono y Unidad 47
Complementaria de DOCE METROS VEINTICINCO DECIMETROS 48
CUADRADOS, correspondiéndole un PORCENTUAL de 0,0004188 POR CIENTO. 49



PROTÓCOLO NOTARIAL

336

Resolución Prenta y Seis

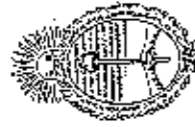
ESC. CARLOS A. MARCONVICCHIO
DIRECTOR DEL AGENTE DE INGENIEROS
DE LA CIUDAD DE MONTEVIDEO

A 051682806

- 1 UNIDAD COMPLEMENTARIA "EW", integrada por el Polígono I-159, con una
- 2 superficie cubierta y total para el Polígono y Unidad Complementaria de DOCE
- 3 METROS VEINTICINCO DECIMETROS CUADRADOS, correspondiéndole un
- 4 PORCENTUAL de 0,0004188 POR CIENTO. UNIDAD COMPLEMENTARIA
- 5 "EX", integrada por el Polígono I-160, con una superficie cubierta y total para el
- 6 Polígono y Unidad Complementaria de DOCE METROS VEINTICINCO
- 7 DECIMETROS CUADRADOS, correspondiéndole un PORCENTUAL de
- 8 0,0004188 POR CIENTO. UNIDAD COMPLEMENTARIA "EY", integrada por el
- 9 Polígono I-161, con una superficie cubierta y total para el Polígono y Unidad
- 10 Complementaria de DOCE METROS VEINTICINCO DECIMETROS
- 11 CUADRADOS, correspondiéndole un PORCENTUAL de 0,0004188 POR CIENTO.
- 12 UNIDAD COMPLEMENTARIA "EZ", integrada por el Polígono I-162, con una
- 13 superficie cubierta y total para el Polígono y Unidad Complementaria de DOCE
- 14 METROS VEINTICINCO DECIMETROS CUADRADOS, correspondiéndole un
- 15 PORCENTUAL de 0,0004188 POR CIENTO. UNIDAD COMPLEMENTARIA
- 16 "FA", integrada por el Polígono I-163, con una superficie cubierta y total para el
- 17 Polígono y Unidad Complementaria de DOCE METROS VEINTICINCO
- 18 DECIMETROS CUADRADOS, correspondiéndole un PORCENTUAL de
- 19 0,0004188 POR CIENTO. UNIDAD COMPLEMENTARIA "FB", integrada por el
- 20 Polígono I-164, con una superficie cubierta y total para el Polígono y Unidad
- 21 Complementaria de DOCE METROS VEINTICINCO DECIMETROS
- 22 CUADRADOS, correspondiéndole un PORCENTUAL de 0,0004188 POR CIENTO.
- 23 UNIDAD COMPLEMENTARIA "FC", integrada por el Polígono I-165, con una
- 24 superficie cubierta y total para el Polígono y Unidad Complementaria de DOCE
- 25 METROS VEINTICINCO DECIMETROS CUADRADOS, correspondiéndole un



23131310200201



PROTOCOLO NOTARIAL
LEY 12.990 - RUBRICA

A 051692806

PORCENTUAL de 0,0004188 POR CIENTO. UNIDAD COMPLEMENTARIA	26
"FD", integrada por el Polígono I-166, con una superficie cubierta y total para el	27
Polígono y Unidad Complementaria de DOCE METROS VEINTICINCO	28
DECIMETROS CUADRADOS, correspondiéndole un PORCENTUAL de	29
0,0004188 POR CIENTO. UNIDAD COMPLEMENTARIA "FE", integrada por el	30
Polígono I-167, con una superficie cubierta y total para el Polígono y Unidad	31
Complementaria de DOCE METROS SESENTA Y CUATRO DECIMETROS	32
CUADRADOS, correspondiéndole un PORCENTUAL de 0,0004320 POR CIENTO	33
UNIDAD COMPLEMENTARIA "FF", integrada por el Polígono I-168, con una	34
superficie cubierta y total para el Polígono y Unidad Complementaria de DOCE	35
METROS CUARENTA DECIMETROS CUADRADOS, correspondiéndole un	36
PORCENTUAL de 0,0004237 POR CIENTO. UNIDAD COMPLEMENTARIA	37
"FG", integrada por el Polígono I-169, con una superficie cubierta y total para el	38
Polígono y Unidad Complementaria de DOCE METROS VEINTICINCO	39
DECIMETROS CUADRADOS, correspondiéndole un PORCENTUAL de	40
0,0004188 POR CIENTO. UNIDAD COMPLEMENTARIA "FH", integrada por el	41
Polígono I-170, con una superficie cubierta y total para el Polígono y Unidad	42
Complementaria de DOCE METROS VEINTICINCO DECIMETROS	43
CUADRADOS, correspondiéndole un PORCENTUAL de 0,0004188 POR CIENTO	44
UNIDAD COMPLEMENTARIA "FI", integrada por el Polígono I-171, con una	45
superficie cubierta y total para el Polígono y Unidad Complementaria de DOCE	46
METROS VEINTICINCO DECIMETROS CUADRADOS, correspondiéndole un	47
PORCENTUAL de 0,0004188 POR CIENTO. UNIDAD COMPLEMENTARIA	48
"FJ", integrada por el Polígono I-172, con una superficie cubierta y total para el	49
Polígono y Unidad Complementaria de DOCE METROS VEINTICINCO	50



PROTOCOLO NOTARIAL

337

Trescientos Treinta y Siete

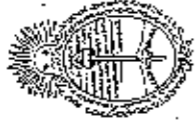
MAY 2003

EE. GARCESA A. MARCOZUCUHO
DIRECCION DEL REGISTRO DE PROPIEDADES
Anotacion 1502268 QUINTOS ASES

1 DECIMETROS CUADRADOS, correspondiéndole un PORCENTUAL de
2 0,0004188 POR CIENTO. **UNIDAD COMPLEMENTARIA "FK"**, integrada por el
3 Polígono I-173, con una superficie cubierta y total para el Polígono y Unidad
4 Complementaria de DOCE METROS CUARENTA Y CINCO DECIMETROS
5 CUADRADOS, correspondiéndole un PORCENTUAL de 0,0004256 POR CIENTO.
6 **UNIDAD COMPLEMENTARIA "FL"**, integrada por el Polígono I-174, con una
7 superficie cubierta y total para el Polígono y Unidad Complementaria de DOCE
8 METROS DIEZ DECIMETROS CUADRADOS, correspondiéndole un
9 PORCENTUAL de 0,0004136 POR CIENTO. **UNIDAD COMPLEMENTARIA**
10 **"FM"**, integrada por el Polígono I-175, con una superficie cubierta y total para el
11 Polígono y Unidad Complementaria de DOCE METROS VEINTICINCO
12 DECIMETROS CUADRADOS, correspondiéndole un PORCENTUAL de
13 0,0004188 POR CIENTO. **UNIDAD COMPLEMENTARIA "FN"**, integrada por el
14 Polígono I-176, con una superficie cubierta y total para el Polígono y Unidad
15 Complementaria de DOCE METROS VEINTICINCO DECIMETROS
16 CUADRADOS, correspondiéndole un PORCENTUAL de 0,0004188 POR CIENTO.
17 **UNIDAD COMPLEMENTARIA "FÑ"**, integrada por el Polígono I-177, con una
18 superficie cubierta y total para el Polígono y Unidad Complementaria de DOCE
19 METROS CUARENTA Y CINCO DECIMETROS CUADRADOS,
20 correspondiéndole un PORCENTUAL de 0,0004256 POR CIENTO. **UNIDAD**
21 **COMPLEMENTARIA "FO"**, integrada por el Polígono I-178, con una superficie
22 cubierta y total para el Polígono y Unidad Complementaria de DIECISEIS METROS
23 TREINTA Y TRES DECIMETROS CUADRADOS, correspondiéndole un
24 PORCENTUAL de 0,0005583 POR CIENTO. **UNIDAD COMPLEMENTARIA**
25 **"FP"**, integrada por el Polígono I-179, con una superficie cubierta y total para el



23131310200201



PROTOCOLO NOTARIAL
LEY 12.980 - RUBRICA



A 051692807

Polígono y Unidad Complementaria de DOCE METROS VEINTICINCO
DECIMETROS CUADRADOS, correspondiéndole un PORCENTUAL de
0,0004188 POR CIENTO **UNIDAD COMPLEMENTARIA "FQ"**, integrada por el
Polígono I-180, con una superficie cubierta y total para el Polígono y Unidad
Complementaria de DOCE METROS VEINTICINCO DECIMETROS
CUADRADOS, correspondiéndole un PORCENTUAL de 0,0004188 POR CIENTO.
UNIDAD COMPLEMENTARIA "FR", integrada por el Polígono I-181, con una
superficie cubierta y total para el Polígono y Unidad Complementaria de DOCE
METROS VEINTICINCO DECIMETROS CUADRADOS, correspondiéndole un
PORCENTUAL de 0,0004188 POR CIENTO. **UNIDAD COMPLEMENTARIA**
"FS", integrada por el Polígono I-182, con una superficie cubierta y total para el
Polígono y Unidad Complementaria de DOCE METROS VEINTICINCO
DECIMETROS CUADRADOS, correspondiéndole un PORCENTUAL de
0,0004188 POR CIENTO. **UNIDAD COMPLEMENTARIA "FT"**, integrada por el
Polígono I-183, con una superficie cubierta y total para el Polígono y Unidad
Complementaria de DOCE METROS VEINTICINCO DECIMETROS
CUADRADOS, correspondiéndole un PORCENTUAL de 0,0004188 POR CIENTO.
UNIDAD COMPLEMENTARIA "FU", integrada por el Polígono I-184, con una
superficie cubierta y total para el Polígono y Unidad Complementaria de DOCE
METROS VEINTICINCO DECIMETROS CUADRADOS, correspondiéndole un
PORCENTUAL de 0,0004188 POR CIENTO. **UNIDAD COMPLEMENTARIA**
"FV", integrada por el Polígono I-185, con una superficie cubierta y total para el
Polígono y Unidad Complementaria de DOCE METROS VEINTICINCO
DECIMETROS CUADRADOS, correspondiéndole un PORCENTUAL de
0,0004188 POR CIENTO. **UNIDAD COMPLEMENTARIA "FW"**, integrada por



PROTOCOLO NOTARIAL

338

Trescientos Treinta y Ocho

MSC CARLOS A. MARCOVECHILLO

A 02 de Mayo de 2019

En la ciudad de San Salvador, Departamento de San Salvador

- 1 el Polígono I-186, con una superficie cubierta y total para el Polígono y Unidad
- 2 Complementaria de DOCE METROS VEINTICINCO DECIMETROS
- 3 CUADRADOS, correspondiéndole un PORCENTUAL de 0,0004188 POR CIENTO.
- 4 UNIDAD COMPLEMENTARIA "FX", integrada por el Polígono I-187, con una
- 5 superficie cubierta y total para el Polígono y Unidad Complementaria de DOCE
- 6 METROS VEINTICINCO DECIMETROS CUADRADOS, correspondiéndole un
- 7 PORCENTUAL de 0,0004188 POR CIENTO. UNIDAD COMPLEMENTARIA
- 8 "FY", integrada por el Polígono I-188, con una superficie cubierta y total para el
- 9 Polígono y Unidad Complementaria de DOCE METROS VEINTICINCO
- 10 DECIMETROS CUADRADOS, correspondiéndole un PORCENTUAL de
- 11 0,0004188 POR CIENTO. UNIDAD COMPLEMENTARIA "FZ", integrada por el
- 12 Polígono I-189, con una superficie cubierta y total para el Polígono y Unidad
- 13 Complementaria de DOCE METROS VEINTICINCO DECIMETROS
- 14 CUADRADOS, correspondiéndole un PORCENTUAL de 0,0004188 POR CIENTO.
- 15 UNIDAD COMPLEMENTARIA "GA", integrada por el Polígono I-190, con una
- 16 superficie cubierta y total para el Polígono y Unidad Complementaria de DOCE
- 17 METROS VEINTICINCO DECIMETROS CUADRADOS, correspondiéndole un
- 18 PORCENTUAL de 0,0004188 POR CIENTO. UNIDAD COMPLEMENTARIA
- 19 "GB", integrada por el Polígono I-191, con una superficie cubierta y total para el
- 20 Polígono y Unidad Complementaria de DIECISEIS METROS TREINTA Y TRES
- 21 DECIMETROS CUADRADOS, correspondiéndole un PORCENTUAL de
- 22 0,0005583 POR CIENTO. UNIDAD COMPLEMENTARIA "GC", integrada por
- 23 el Polígono I-192, con una superficie cubierta y total para el Polígono y Unidad
- 24 Complementaria de ONCE METROS DIECINUEVE DECIMETROS
- 25 CUADRADOS, correspondiéndole un PORCENTUAL de 0,0003826 POR CIENTO.



PROTOCOLO NOTARIAL
LEY 12.990 - RUBRICA



A 051692808

26 **UNIDAD COMPLEMENTARIA "GD"**, integrada por el Polígono I-193, con una
27 superficie cubierta y total para el Polígono y Unidad Complementaria de DOCE
28 METROS VEINTICINCO DECIMETROS CUADRADOS, correspondiéndole un
29 PORCENTUAL de 0,0004188 POR CIENTO. **UNIDAD COMPLEMENTARIA**
30 **"GE"**, integrada por el Polígono I-194, con una superficie cubierta y total para el
31 Polígono y Unidad Complementaria de DOCE METROS VEINTICINCO
32 DECIMETROS CUADRADOS, correspondiéndole un PORCENTUAL de
33 0,0004188 POR CIENTO. **UNIDAD COMPLEMENTARIA "GF"**, integrada por el
34 Polígono I-195, con una superficie cubierta y total para el Polígono y Unidad
35 Complementaria de DOCE METROS VEINTICINCO DECIMETROS
36 CUADRADOS, correspondiéndole un PORCENTUAL de 0,0004188 POR CIENTO.
37 **UNIDAD COMPLEMENTARIA "GG"**, integrada por el Polígono I-196, con una
38 superficie cubierta y total para el Polígono y Unidad Complementaria de DOCE
39 METROS VEINTICINCO DECIMETROS CUADRADOS, correspondiéndole un
40 PORCENTUAL de 0,0004188 POR CIENTO. **UNIDAD COMPLEMENTARIA**
41 **"GH"**, integrada por el Polígono I-197, con una superficie cubierta y total para el
42 Polígono y Unidad Complementaria de DOCE METROS VEINTICINCO
43 DECIMETROS CUADRADOS, correspondiéndole un PORCENTUAL de
44 0,0004188 POR CIENTO. **UNIDAD COMPLEMENTARIA "GI"**, integrada por el
45 Polígono I-198, con una superficie cubierta y total para el Polígono y Unidad
46 Complementaria de DOCE METROS TREINTA DECIMETROS CUADRADOS,
47 correspondiéndole un PORCENTUAL de 0,0004204 POR CIENTO. **UNIDAD**
48 **COMPLEMENTARIA "GJ"**, integrada por el Polígono I-199, con una superficie
49 cubierta y total para el Polígono y Unidad Complementaria de DOCE METROS
50 TREINTA DECIMETROS CUADRADOS, correspondiéndole un PORCENTUAL



PROTOCOLO NOTARIAL

339



Md. 3697 Trescientos Treinta y Nueve

Esc. CARLOS A. MARCOVECCIO
A 05 JUN 19 20 18
COLEGIO DE ESCRIBANOS
OFICINA GENERAL DE ESCRIBANOS

- 1 de 0,0004204 POR CIENTO. UNIDAD COMPLEMENTARIA "GK", integrada
- 2 por el Polígono I-200, con una superficie cubierta y total para el Polígono y Unidad
- 3 Complementaria de DOCE METROS VEINTICINCO DECIMETROS
- 4 CUADRADOS, correspondiéndole un PORCENTUAL de 0,0004188 POR CIENTO.
- 5 UNIDAD COMPLEMENTARIA "GU", integrada por el Polígono I-201, con una
- 6 superficie cubierta y total para el Polígono y Unidad Complementaria de DOCE
- 7 METROS VEINTICINCO DECIMETROS CUADRADOS, correspondiéndole un
- 8 PORCENTUAL de 0,0004188 POR CIENTO. UNIDAD COMPLEMENTARIA
- 9 "GM", integrada por el Polígono I-202, con una superficie cubierta y total para el
- 10 Polígono y Unidad Complementaria de DOCE METROS VEINTICINCO
- 11 DECIMETROS CUADRADOS, correspondiéndole un PORCENTUAL de
- 12 0,0004188 POR CIENTO. UNIDAD COMPLEMENTARIA "GN", integrada por
- 13 el Polígono I-203, con una superficie cubierta y total para el Polígono y Unidad
- 14 Complementaria de ONCE METROS DIECINUEVE DECIMETROS
- 15 CUADRADOS, correspondiéndole un PORCENTUAL de 0,0003826 POR CIENTO.
- 16 UNIDAD COMPLEMENTARIA "GN", integrada por el Polígono I-204, con una
- 17 superficie cubierta y total para el Polígono y Unidad Complementaria de DIECISEIS
- 18 METROS TREINTA Y TRES DECIMETROS CUADRADOS, correspondiéndole
- 19 un PORCENTUAL de 0,0005583 POR CIENTO. UNIDAD COMPLEMENTARIA
- 20 "GO", integrada por el Polígono I-205, con una superficie cubierta y total para el
- 21 Polígono y Unidad Complementaria de DOCE METROS VEINTICINCO
- 22 DECIMETROS CUADRADOS, correspondiéndole un PORCENTUAL de
- 23 0,0004188 POR CIENTO. UNIDAD COMPLEMENTARIA "GP", integrada por el
- 24 Polígono I-206, con una superficie cubierta y total para el Polígono y Unidad
- 25 Complementaria de DOCE METROS VEINTICINCO DECIMETROS



PROTOCOLO NOTARIAL
LEY 12.990 - RUBRICA



A 051692809

CUADRADOS, correspondiéndole un PORCENTUAL de 0,0004188 POR CIENTO. 26
UNIDAD COMPLEMENTARIA "GQ", integrada por el Polígono I-207, con una 27
superficie cubierta y total para el Polígono y Unidad Complementaria de DOCE 28
METROS VEINTICINCO DECIMETROS CUADRADOS, correspondiéndole un 29
PORCENTUAL de 0,0004188 POR CIENTO. **UNIDAD COMPLEMENTARIA** 30
"GR", integrada por el Polígono I-208, con una superficie cubierta y total para el 31
Polígono y Unidad Complementaria de DOCE METROS VEINTICINCO 32
DECIMETROS CUADRADOS, correspondiéndole un PORCENTUAL de 33
0,0004188 POR CIENTO. **UNIDAD COMPLEMENTARIA "GS"**, integrada por el 34
Polígono I-209, con una superficie cubierta y total para el Polígono y Unidad 35
Complementaria de DOCE METROS VEINTICINCO DECIMETROS 36
CUADRADOS, correspondiéndole un PORCENTUAL de 0,0004188 POR CIENTO. 37
UNIDAD COMPLEMENTARIA "GT", integrada por el Polígono I-210, con una 38
superficie cubierta y total para el Polígono y Unidad Complementaria de DOCE 39
METROS VEINTICINCO DECIMETROS CUADRADOS, correspondiéndole un 40
PORCENTUAL de 0,0004188 POR CIENTO. **UNIDAD COMPLEMENTARIA** 41
"GU", integrada por el Polígono I-211, con una superficie cubierta y total para el 42
Polígono y Unidad Complementaria de DOCE METROS VEINTICINCO 43
DECIMETROS CUADRADOS, correspondiéndole un PORCENTUAL de 44
0,0004188 POR CIENTO. **UNIDAD COMPLEMENTARIA "GV"**, integrada por 45
el Polígono I-212, con una superficie cubierta y total para el Polígono y Unidad 46
Complementaria de DOCE METROS VEINTICINCO DECIMETROS 47
CUADRADOS, correspondiéndole un PORCENTUAL de 0,0004188 POR CIENTO. 48
UNIDAD COMPLEMENTARIA "GW", integrada por el Polígono I-213, con una 49
superficie cubierta y total para el Polígono y Unidad Complementaria de DOCE 50



PROTÓCOLO NOTARIAL



1461 1463 D. Valientes Chaurita

EST. CARLOS A. MARTINECCHIO
DIRECTOR DEL ARCHIVO DE PROTOCOLOS
A 05160028400000 DE BUENOS AIRES

- 1 METROS VEINTICINCO DECIMETROS CUADRADOS, correspondiéndole un
- 2 PORCENTUAL de 0,0004188 POR CIENTO. **UNIDAD COMPLEMENTARIA**
- 3 **"GX"**, integrada por el Polígono I-214, con una superficie cubierta y total para el
- 4 Polígono y Unidad Complementaria de DOCE METROS VEINTICINCO
- 5 DECIMETROS CUADRADOS, correspondiéndole un PORCENTUAL de
- 6 0,0004188 POR CIENTO. **UNIDAD COMPLEMENTARIA "GY"**, integrada por
- 7 el Polígono I-215, con una superficie cubierta y total para el Polígono y Unidad
- 8 Complementaria de DOCE METROS VEINTICINCO DECIMETROS
- 9 CUADRADOS, correspondiéndole un PORCENTUAL de 0,0004188 POR CIENTO.
- 10 **UNIDAD COMPLEMENTARIA "CZ"**, integrada por el Polígono I-216, con una
- 11 superficie cubierta y total para el Polígono y Unidad Complementaria de DOCE
- 12 METROS VEINTICINCO DECIMETROS CUADRADOS, correspondiéndole un
- 13 PORCENTUAL de 0,0004188 POR CIENTO. **UNIDAD COMPLEMENTARIA**
- 14 **"HA"**, integrada por el Polígono I-217, con una superficie cubierta y total para el
- 15 Polígono y Unidad Complementaria de DIECISEIS METROS TREINTA Y TRES
- 16 DECIMETROS CUADRADOS, correspondiéndole un PORCENTUAL de
- 17 0,0005583 POR CIENTO. **UNIDAD COMPLEMENTARIA "IIB"**, integrada por
- 18 el Polígono I-218, con una superficie cubierta y total para el Polígono y Unidad
- 19 Complementaria de ONCE METROS DIECINUEVE DECIMETROS
- 20 CUADRADOS, correspondiéndole un PORCENTUAL de 0,0003826 POR CIENTO.
- 21 **UNIDAD COMPLEMENTARIA "IIC"**, integrada por el Polígono I-219, con una
- 22 superficie cubierta y total para el Polígono y Unidad Complementaria de DOCE
- 23 METROS VEINTICINCO DECIMETROS CUADRADOS, correspondiéndole un
- 24 PORCENTUAL de 0,0004188 POR CIENTO. **UNIDAD COMPLEMENTARIA**
- 25 **"IID"**, integrada por el Polígono I-220, con una superficie cubierta y total para el



PROTOCOLO NOTARIAL
LEY 12.990 - RUBRICA



A 051692810

Polígono y Unidad Complementaria de DOCE METROS VEINTICINCO
DECIMETROS CUADRADOS, correspondiéndole un PORCENTUAL de
0,0004188 POR CIENTO. **UNIDAD COMPLEMENTARIA "HE"**, integrada por
el Polígono I-221, con una superficie cubierta y total para el Polígono y Unidad
Complementaria de DOCE METROS VEINTICINCO DECIMETROS
CUADRADOS, correspondiéndole un PORCENTUAL de 0,0004188 POR CIENTO.
UNIDAD COMPLEMENTARIA "HF", integrada por el Polígono I-222, con una
superficie cubierta y total para el Polígono y Unidad Complementaria de DOCE
METROS VEINTICINCO DECIMETROS CUADRADOS, correspondiéndole un
PORCENTUAL de 0,0004188 POR CIENTO. **UNIDAD COMPLEMENTARIA**
"HG", integrada por el Polígono I-223, con una superficie cubierta y total para el
Polígono y Unidad Complementaria de DOCE METROS VEINTICINCO
DECIMETROS CUADRADOS, correspondiéndole un PORCENTUAL de
0,0004188 POR CIENTO. **UNIDAD COMPLEMENTARIA "HH"**, integrada por
el Polígono I-224, con una superficie cubierta y total para el Polígono y Unidad
Complementaria de DOCE METROS TREINTA DECIMETROS CUADRADOS,
correspondiéndole un PORCENTUAL de 0,0004204 POR CIENTO. **UNIDAD**
COMPLEMENTARIA "HI", integrada por el Polígono I-225, con una superficie
cubierta y total para el Polígono y Unidad Complementaria de DOCE METROS
TREINTA DECIMETROS CUADRADOS, correspondiéndole un PORCENTUAL
de 0,0004204 POR CIENTO. **UNIDAD COMPLEMENTARIA "HJ"**, integrada
por el Polígono I-226, con una superficie cubierta y total para el Polígono y Unidad
Complementaria de DOCE METROS VEINTICINCO DECIMETROS
CUADRADOS, correspondiéndole un PORCENTUAL de 0,0004188 POR CIENTO.
UNIDAD COMPLEMENTARIA "HK", integrada por el Polígono I-227, con una



PROTOCOLO NOTARIAL

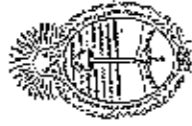
341

Trescientos Cuarenta y Uno

Mus. 345

Esc. Carlos A. MARCOVECHIO
A 05 de Mayo de 1982
Municipio de Buenos Aires

1 superficie cubierta y total para el Polígono y Unidad Complementaria de DOCE
2 METROS VEINTICINCO DECIMETROS CUADRADOS, correspondiéndole un
3 PORCENTUAL de 0,0004188 POR CIENTO. **UNIDAD COMPLEMENTARIA**
4 **"HL"**, integrada por el Polígono I-228, con una superficie cubierta y total para el
5 Polígono y Unidad Complementaria de DOCE METROS VEINTICINCO
6 DECIMETROS CUADRADOS, correspondiéndole un PORCENTUAL de
7 0,0004188 POR CIENTO. **UNIDAD COMPLEMENTARIA "HM"**, integrada por
8 el Polígono I-229, con una superficie cubierta y total para el Polígono y Unidad
9 Complementaria de ONCE METROS DIECINUEVE DECIMETROS
10 CUADRADOS, correspondiéndole un PORCENTUAL de 0,0003826 POR CIENTO.
11 **UNIDAD COMPLEMENTARIA "HN"**, integrada por el Polígono I-230, con una
12 superficie cubierta y total para el Polígono y Unidad Complementaria de DIECISEIS
13 METROS TREINTA Y TRES DECIMETROS CUADRADOS, correspondiéndole
14 un PORCENTUAL de 0,0000934 POR CIENTO. **UNIDAD COMPLEMENTARIA**
15 **"HN"**, integrada por el Polígono I-231, con una superficie cubierta y total para el
16 Polígono y Unidad Complementaria de DOCE METROS VEINTICINCO
17 DECIMETROS CUADRADOS, correspondiéndole un PORCENTUAL de
18 0,0000701 POR CIENTO. **UNIDAD COMPLEMENTARIA "HO"**, integrada por
19 el Polígono I-232, con una superficie cubierta y total para el Polígono y Unidad
20 Complementaria de DOCE METROS VEINTICINCO DECIMETROS
21 CUADRADOS, correspondiéndole un PORCENTUAL de 0,0000701 POR CIENTO.
22 **UNIDAD COMPLEMENTARIA "HP"**, integrada por el Polígono I-233, con una
23 superficie cubierta y total para el Polígono y Unidad Complementaria de DOCE
24 METROS VEINTICINCO DECIMETROS CUADRADOS, correspondiéndole un
25 PORCENTUAL de 0,0000701 POR CIENTO. **UNIDAD COMPLEMENTARIA**

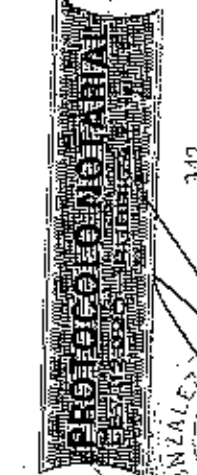


PROTOCOLO NOTARIAL
LEY 12.990 - RUBRICA



A 051692811

"HQ", integrada por el Polígono I-234, con una superficie cubierta y total para el Polígono y Unidad Complementaria de DOCE METROS VEINTICINCO DECIMETROS CUADRADOS, correspondiéndole un PORCENTUAL de 0,0000701 POR CIENTO. UNIDAD COMPLEMENTARIA "HJ", integrada por el Polígono I-235, con una superficie cubierta y total para el Polígono y Unidad Complementaria de DOCE METROS VEINTICINCO DECIMETROS CUADRADOS, correspondiéndole un PORCENTUAL de 0,0000701 POR CIENTO. UNIDAD COMPLEMENTARIA "HS", integrada por el Polígono I-236, con una superficie cubierta y total para el Polígono y Unidad Complementaria de DOCE METROS VEINTICINCO DECIMETROS CUADRADOS, correspondiéndole un PORCENTUAL de 0,0000701 POR CIENTO. UNIDAD COMPLEMENTARIA "HT", integrada por el Polígono I-237, con una superficie cubierta y total para el Polígono y Unidad Complementaria de DOCE METROS VEINTICINCO DECIMETROS CUADRADOS, correspondiéndole un PORCENTUAL de 0,0000701 POR CIENTO. UNIDAD COMPLEMENTARIA "HU", integrada por el Polígono I-238, con una superficie cubierta y total para el Polígono y Unidad Complementaria de DOCE METROS VEINTICINCO DECIMETROS CUADRADOS, correspondiéndole un PORCENTUAL de 0,0000701 POR CIENTO. UNIDAD COMPLEMENTARIA "HV", integrada por el Polígono I-239, con una superficie cubierta y total para el Polígono y Unidad Complementaria de DOCE METROS VEINTICINCO DECIMETROS CUADRADOS, correspondiéndole un PORCENTUAL de 0,0000701 POR CIENTO. UNIDAD COMPLEMENTARIA "HW", integrada por el Polígono I-240, con una superficie cubierta y total para el Polígono y Unidad Complementaria de DOCE METROS VEINTICINCO DECIMETROS CUADRADOS, correspondiéndole un PORCENTUAL de 0,0000701 POR CIENTO.



342

Trescientos Cuarenta y Dos

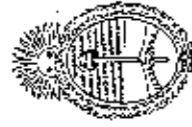
Esc. CARLOS A. MARCONIUCHO
UNIDAD DEL ARCHIVO DE ESCRIBANOS

A 06-15-2012

- 1 0,0000701 POR CIENTO. UNIDAD COMPLEMENTARIA "HX", integrada por
- 2 el Polígono I-241, con una superficie cubierta y total para el Polígono y Unidad
- 3 Complementaria de DOCE METROS VEINTICINCO DECIMETROS
- 4 CUADRADOS, correspondiéndole un PORCENTUAL de 0,0000701 POR CIENTO.
- 5 UNIDAD COMPLEMENTARIA "HY", integrada por el Polígono I-242, con una
- 6 superficie cubierta y total para el Polígono y Unidad Complementaria de DOCE
- 7 METROS VEINTICINCO DECIMETROS CUADRADOS, correspondiéndole un
- 8 PORCENTUAL de 0,0000701 POR CIENTO. UNIDAD COMPLEMENTARIA
- 9 "HZ", integrada por el Polígono I-243, con una superficie cubierta y total para el
- 10 Polígono y Unidad Complementaria de DIECISEIS METROS TREINTA Y TRES
- 11 DECIMETROS CUADRADOS, correspondiéndole un PORCENTUAL de
- 12 0,0000934 POR CIENTO. UNIDAD COMPLEMENTARIA "IA", integrada por el
- 13 Polígono I-244, con una superficie cubierta y total para el Polígono y Unidad
- 14 Complementaria de ONCE METROS DIECINUEVE DECIMETROS
- 15 CUADRADOS, correspondiéndole un PORCENTUAL de 0,0000640 POR CIENTO.
- 16 UNIDAD COMPLEMENTARIA "IB", integrada por el Polígono I-245, con una
- 17 superficie cubierta y total para el Polígono y Unidad Complementaria de DOCE
- 18 METROS VEINTICINCO DECIMETROS CUADRADOS, correspondiéndole un
- 19 PORCENTUAL de 0,0000701 POR CIENTO. UNIDAD COMPLEMENTARIA
- 20 "IC", integrada por el Polígono I-246, con una superficie cubierta y total para el
- 21 Polígono y Unidad Complementaria de DOCE METROS VEINTICINCO
- 22 DECIMETROS CUADRADOS, correspondiéndole un PORCENTUAL de
- 23 0,0000701 POR CIENTO. UNIDAD COMPLEMENTARIA "ID", integrada por el
- 24 Polígono I-247, con una superficie cubierta y total para el Polígono y Unidad
- 25 Complementaria de DOCE METROS VEINTICINCO DECIMETROS



23131310200201

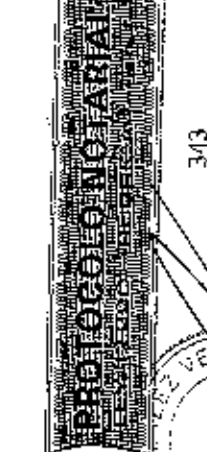


PROTOCOLO NOTARIAL
LEY 12.990 - RUBRICA



A 051692812

CUADRADOS, correspondiéndole un PORCENTUAL de 0,0000701 POR CIENTO. 26
UNIDAD COMPLEMENTARIA "IE", integrada por el Polígono I-248, con una 27
superficie cubierta y total para el Polígono y Unidad Complementaria de DOCE 28
METROS VEINTICINCO DECIMETROS CUADRADOS, correspondiéndole un 29
PORCENTUAL de 0,0000701 POR CIENTO. **UNIDAD 30**
COMPLEMENTARIA "IF", integrada por el Polígono I-249, con una superficie 31
cubierta y total para el Polígono y Unidad Complementaria de DOCE METROS 32
VEINTICINCO DECIMETROS CUADRADOS, correspondiéndole un 33
PORCENTUAL de 0,0000701 POR CIENTO. **UNIDAD COMPLEMENTARIA 34**
"IG", integrada por el Polígono I-250, con una superficie cubierta y total para el 35
Polígono y Unidad Complementaria de DOCE METROS TREINTA DECIMETROS 36
CUADRADOS, correspondiéndole un PORCENTUAL de 0,0000703 POR CIENTO. 37
UNIDAD COMPLEMENTARIA "IH", integrada por el Polígono I-251, con una 38
superficie cubierta y total para el Polígono y Unidad Complementaria de DOCE 39
METROS TREINTA DECIMETROS CUADRADOS, correspondiéndole un 40
PORCENTUAL de 0,0000703 POR CIENTO. **UNIDAD COMPLEMENTARIA 41**
"II", integrada por el Polígono I-252, con una superficie cubierta y total para el 42
Polígono y Unidad Complementaria de DOCE METROS VEINTICINCO 43
DECIMETROS CUADRADOS, correspondiéndole un PORCENTUAL de 44
0,0000701 POR CIENTO. **UNIDAD COMPLEMENTARIA "IJ"**, integrada por el 45
Polígono I-253, con una superficie cubierta y total para el Polígono y Unidad 46
Complementaria de DOCE METROS VEINTICINCO DECIMETROS 47
CUADRADOS, correspondiéndole un PORCENTUAL de 0,0000701 POR CIENTO. 48
UNIDAD COMPLEMENTARIA "IK", integrada por el Polígono I-254, con una 49
superficie cubierta y total, para el Polígono y Unidad Complementaria de DOCE 50



343

Trescientos Cuarenta y Tres

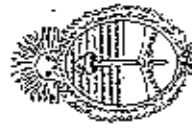
Dr. CARLOS A. MARCOVECCIO
ABOGADO EN LA CIUDAD DE BUENOS AIRES

A 05 DE JUNIO DE 1983

- 1 METROS VEINTICINCO DECIMETROS CUADRADOS, correspondiéndole un
- 2 PORCENTUAL de 0,0000701 POR CIENTO. **UNIDAD COMPLEMENTARIA**
- 3 "IL", integrada por el Polígono I-255, con una superficie cubierta y total para el
- 4 Polígono y Unidad Complementaria de ONCE METROS DIECINUEVE
- 5 DECIMETROS CUADRADOS, correspondiéndole un PORCENTUAL de
- 6 0,0000640 POR CIENTO. **UNIDAD COMPLEMENTARIA "IM"**, integrada por el
- 7 Polígono I-256, con una superficie cubierta y total para el Polígono y Unidad
- 8 Complementaria de DIECISEIS METROS TREINTA Y TRES DECIMETROS
- 9 CUADRADOS, correspondiéndole un PORCENTUAL de 0,0000934 POR CIENTO.
- 10 **UNIDAD COMPLEMENTARIA "IN"**, integrada por el Polígono I-257, con una
- 11 superficie cubierta y total para el Polígono y Unidad Complementaria de DOCE
- 12 METROS VEINTICINCO DECIMETROS CUADRADOS, correspondiéndole un
- 13 PORCENTUAL de 0,0000701 POR CIENTO. **UNIDAD COMPLEMENTARIA**
- 14 "IÑ", integrada por el Polígono I-258, con una superficie cubierta y total para el
- 15 Polígono y Unidad Complementaria de DOCE METROS VEINTICINCO
- 16 DECIMETROS CUADRADOS, correspondiéndole un PORCENTUAL de
- 17 0,0000701 POR CIENTO. **UNIDAD COMPLEMENTARIA "IO"**, integrada por el
- 18 Polígono I-259, con una superficie cubierta y total para el Polígono y Unidad
- 19 Complementaria de DOCE METROS VEINTICINCO DECIMETROS
- 20 CUADRADOS, correspondiéndole un PORCENTUAL de 0,0000701 POR CIENTO.
- 21 **UNIDAD COMPLEMENTARIA "IP"**, integrada por el Polígono I-260, con una
- 22 superficie cubierta y total para el Polígono y Unidad Complementaria de DOCE
- 23 METROS VEINTICINCO DECIMETROS CUADRADOS, correspondiéndole un
- 24 PORCENTUAL de 0,0000701 POR CIENTO. **UNIDAD COMPLEMENTARIA**
- 25 "IQ", integrada por el Polígono I-261, con una superficie cubierta y total para el



23131310200201



PROTOCOLO NOTARIAL
LEY 12.990 - RUBRICA



A 051692813

Polígono y Unidad Complementaria de DOCE METROS VEINTICINCO
DECIMETROS CUADRADOS, correspondiéndole un PORCENTUAL de
0,0000701 POR CIENTO. **UNIDAD COMPLEMENTARIA "IR"**, integrada por el
Polígono I-262, con una superficie cubierta y total para el Polígono y Unidad
Complementaria de DOCE METROS VEINTICINCO DECIMETROS
CUADRADOS, correspondiéndole un PORCENTUAL de 0,0000701 POR CIENTO.
UNIDAD COMPLEMENTARIA "IS", integrada por el Polígono I-263, con una
superficie cubierta y total para el Polígono y Unidad Complementaria de DOCE
METROS VEINTICINCO DECIMETROS CUADRADOS, correspondiéndole un
PORCENTUAL de 0,0000701 POR CIENTO. **UNIDAD COMPLEMENTARIA**
"IT", integrada por el Polígono I-264, con una superficie cubierta y total para el
Polígono y Unidad Complementaria de DOCE METROS VEINTICINCO
DECIMETROS CUADRADOS, correspondiéndole un PORCENTUAL de
0,0000701 POR CIENTO. **UNIDAD COMPLEMENTARIA "IU"**, integrada por el
Polígono I-265, con una superficie cubierta y total para el Polígono y Unidad
Complementaria de DOCE METROS VEINTICINCO DECIMETROS
CUADRADOS, correspondiéndole un PORCENTUAL de 0,0000701 POR CIENTO.
UNIDAD COMPLEMENTARIA "IV", integrada por el Polígono I-266, con una
superficie cubierta y total para el Polígono y Unidad Complementaria de DOCE
METROS VEINTICINCO DECIMETROS CUADRADOS, correspondiéndole un
PORCENTUAL de 0,0000701 POR CIENTO. **UNIDAD COMPLEMENTARIA**
"IW", integrada por el Polígono I-267, con una superficie cubierta y total para el
Polígono y Unidad Complementaria de DOCE METROS VEINTICINCO
DECIMETROS CUADRADOS, correspondiéndole un PORCENTUAL de
0,0000701 POR CIENTO. **UNIDAD COMPLEMENTARIA "IX"**, integrada por el



PROTOCOLO NOTARIAL

344

Quientos Cuarenta y Cuatro

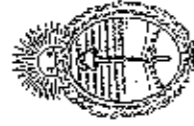
Mes. XXV

Esc. Carlos A. Marcovecchio

Interventor del Acto

A 05/06/2014

1 Polígono I-268, con una superficie cubierta y total para el Polígono y Unidad
2 Complementaria de DOCE METROS VEINTICINCO DECIMETROS
3 CUADRADOS, correspondiéndole un PORCENTUAL de 0,0000701 POR CIENTO.
4 **UNIDAD COMPLEMENTARIA "IY"**, integrada por el Polígono I-269, con una
5 superficie cubierta y total para el Polígono y Unidad Complementaria de DIECISEIS
6 METROS VEINTITRES DECIMETROS CUADRADOS, correspondiéndole un
7 PORCENTUAL de 0,0000927 POR CIENTO. **UNIDAD COMPLEMENTARIA**
8 **"IZ"**, integrada por el Polígono I-270, con una superficie cubierta y total para el
9 Polígono y Unidad Complementaria de DIEZ METROS OCHENTA Y DOS
10 DECIMETROS CUADRADOS, correspondiéndole un PORCENTUAL de
11 0,0000619 POR CIENTO. **UNIDAD COMPLEMENTARIA "JA"**, integrada por el
12 Polígono I-271, con una superficie cubierta y total para el Polígono y Unidad
13 Complementaria de DOCE METROS VEINTICINCO DECIMETROS
14 CUADRADOS, correspondiéndole un PORCENTUAL de 0,0000701 POR CIENTO.
15 **UNIDAD COMPLEMENTARIA "JB"**, integrada por el Polígono I-272, con una
16 superficie cubierta y total para el Polígono y Unidad Complementaria de DOCE
17 METROS VEINTICINCO DECIMETROS CUADRADOS, correspondiéndole un
18 PORCENTUAL de 0,0000701 POR CIENTO. **UNIDAD COMPLEMENTARIA**
19 **"JC"**, integrada por el Polígono I-273, con una superficie cubierta y total para el
20 Polígono y Unidad Complementaria de DOCE METROS TRECE DECIMETROS
21 CUADRADOS, correspondiéndole un PORCENTUAL de 0,0000694 POR CIENTO.
22 **UNIDAD COMPLEMENTARIA "JD"**, integrada por el Polígono I-274, con una
23 superficie cubierta y total para el Polígono y Unidad Complementaria de DOCE
24 METROS VEINTIOCHO DECIMETROS CUADRADOS, correspondiéndole un
25 PORCENTUAL de 0,0000701 POR CIENTO. **UNIDAD COMPLEMENTARIA**

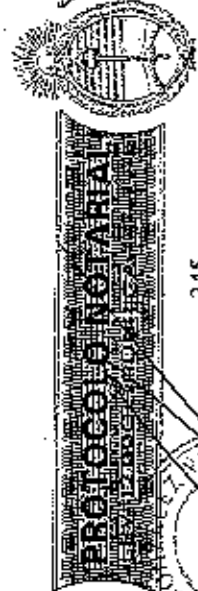


PROTOCOLO NOTARIAL
LEY 12.990 - RUBRICA



A 051692814

"JE", integrada por el Polígono I-275, con una superficie cubierta y total para el
Polígono y Unidad Complementaria de DOCE METROS VEINTIOCHO
DECIMETROS CUADRADOS, correspondiéndole un PORCENTUAL de
0,0000701 POR CIENTO. **UNIDAD COMPLEMENTARIA "JF"**, integrada por el
Polígono I-276, con una superficie cubierta y total para el Polígono y Unidad
Complementaria de DOCE METROS TRECE DECIMETROS CUADRADOS,
correspondiéndole un PORCENTUAL de 0,0000694 POR CIENTO. **UNIDAD
COMPLEMENTARIA "JG"**, integrada por el Polígono I-277, con una superficie
cubierta y total para el Polígono y Unidad Complementaria de ONCE METROS
DIECINUEVE DECIMETROS CUADRADOS, correspondiéndole un
PORCENTUAL de 0,0000640 POR CIENTO. **UNIDAD COMPLEMENTARIA
"JH"**, integrada por el Polígono I-278, con una superficie cubierta y total para el
Polígono y Unidad Complementaria de DOCE METROS CUARENTA Y CINCO
DECIMETROS CUADRADOS, correspondiéndole un PORCENTUAL de
0,0000713 POR CIENTO. **UNIDAD COMPLEMENTARIA "JI"**, integrada por el
Polígono I-279, con una superficie cubierta y total para el Polígono y Unidad
Complementaria de DOCE METROS VEINTICINCO DECIMETROS
CUADRADOS, correspondiéndole un PORCENTUAL de 0,0000701 POR CIENTO.
UNIDAD COMPLEMENTARIA "JJ", integrada por el Polígono I-280, con una
superficie cubierta y total para el Polígono y Unidad Complementaria de DOCE
METROS VEINTICINCO DECIMETROS CUADRADOS, correspondiéndole un
PORCENTUAL de 0,0000701 POR CIENTO. **UNIDAD COMPLEMENTARIA
"JK"**, integrada por el Polígono I-281, con una superficie cubierta y total para el
Polígono y Unidad Complementaria de DOCE METROS DIECISEIS
DECIMETROS CUADRADOS, correspondiéndole un PORCENTUAL de

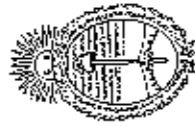


345

Prescintos Charanta y Cinco

EE CARLA A. MARCONI
A 051000815 PROSCINOS

- 0,0000694 POR CIENTO. **UNIDAD COMPLEMENTARIA "JL"**, integrada por el Poligono I-282, con una superficie cubierta y total para el Poligono y Unidad Complementaria de DOCE METROS SETENTA Y OCHO DECIMETROS CUADRADOS, correspondiéndole un PORCENTUAL de 0,0000732 POR CIENTO.
- UNIDAD COMPLEMENTARIA "JM"**, integrada por el Poligono I-283, con una superficie cubierta y total para el Poligono y Unidad Complementaria de DOCE METROS VEINTICINCO DECIMETROS CUADRADOS, correspondiéndole un PORCENTUAL de 0,0000701 POR CIENTO. **UNIDAD COMPLEMENTARIA "JN"**, integrada por el Poligono I-284, con una superficie cubierta y total para el Poligono y Unidad Complementaria de DOCE METROS VEINTICINCO DECIMETROS CUADRADOS, correspondiéndole un PORCENTUAL de 0,0000701 POR CIENTO. **UNIDAD COMPLEMENTARIA "JN"**, integrada por el Poligono I-285, con una superficie cubierta y total para el Poligono y Unidad Complementaria de DOCE METROS VEINTICINCO DECIMETROS CUADRADOS, correspondiéndole un PORCENTUAL de 0,0000701 POR CIENTO. **UNIDAD COMPLEMENTARIA "JO"**, integrada por el Poligono I-286, con una superficie cubierta y total para el Poligono y Unidad Complementaria de DOCE METROS VEINTICINCO DECIMETROS CUADRADOS, correspondiéndole un PORCENTUAL de 0,0000701 POR CIENTO. **UNIDAD COMPLEMENTARIA "JP"**, integrada por el Poligono I-287, con una superficie cubierta y total para el Poligono y Unidad Complementaria de DOCE METROS VEINTICINCO DECIMETROS CUADRADOS, correspondiéndole un PORCENTUAL de 0,0000701 POR CIENTO. **UNIDAD COMPLEMENTARIA "JQ"**, integrada por el Poligono I-288, con una superficie cubierta y total para el Poligono y Unidad Complementaria de DOCE METROS VEINTICINCO DECIMETROS



PROTOCOLO NOTARIAL
LEY 12.990 - RUBRICA



A 051692815

CUADRADOS, correspondiéndole un PORCENTUAL de 0,0000701 POR CIENTO. 26
UNIDAD COMPLEMENTARIA "JR", integrada por el Polígono I-289, con una 27
superficie cubierta y total para el Polígono y Unidad Complementaria de DOCE
METROS VEINTICINCO DECIMETROS CUADRADOS, correspondiéndole un 28
PORCENTUAL de 0,0000701 POR CIENTO. **UNIDAD COMPLEMENTARIA** 29
"JS", integrada por el Polígono I-290, con una superficie cubierta y total para el 30
Polígono y Unidad Complementaria de DOCE METROS VEINTICINCO 31
DECIMETROS CUADRADOS, correspondiéndole un PORCENTUAL de 32
0,0000701 POR CIENTO. **UNIDAD COMPLEMENTARIA "JT"**, integrada por el 33
Polígono I-291, con una superficie cubierta y total para el Polígono y Unidad 34
Complementaria de DOCE METROS VEINTICINCO DECIMETROS 35
CUADRADOS, correspondiéndole un PORCENTUAL de 0,0000701 POR CIENTO. 36
UNIDAD COMPLEMENTARIA "JU", integrada por el Polígono I-292, con una 37
superficie cubierta y total para el Polígono y Unidad Complementaria de DOCE 38
METROS VEINTICINCO DECIMETROS CUADRADOS, correspondiéndole un 39
PORCENTUAL de 0,0000701 POR CIENTO. **UNIDAD COMPLEMENTARIA** 40
"JV", integrada por el Polígono I-293, con una superficie cubierta y total para el 41
Polígono y Unidad Complementaria de DOCE METROS VEINTICINCO 42
DECIMETROS CUADRADOS, correspondiéndole un PORCENTUAL de 43
0,0000701 POR CIENTO. **UNIDAD COMPLEMENTARIA "JW"**, integrada por 44
el Polígono I-294, con una superficie cubierta y total para el Polígono y Unidad 45
Complementaria de DOCE METROS VEINTIOCHO DECIMETROS 46
CUADRADOS, correspondiéndole un PORCENTUAL de 0,0000701 POR CIENTO. 47
UNIDAD COMPLEMENTARIA "JX", integrada por el Polígono I-295, con una 48
superficie cubierta y total para el Polígono y Unidad Complementaria de DOCE 49



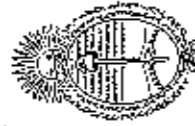
PROTOCOLIO NOTARIAL

346

Trescientos Cuarenta y Seis

ESC. CARLOS A. MARCONVECHIO
FISCAL POR RELACION DE PARTICIPANTES
NOTARIAS DE LA CIUDAD DE BUENOS AIRES
A 0515981816

- 1 METROS CUARENTA DECIMETROS CUADRADOS, correspondiéndole un
- 2 PORCENTUAL de 0,0000708 POR CIENTO. **UNIDAD COMPLEMENTARIA**
- 3 "JV", integrada por el Polígono I-296, con una superficie cubierta y total para el
- 4 Polígono y Unidad Complementaria de DOCE METROS DIECISEIS
- 5 DECIMETROS CUADRADOS, correspondiéndole un PORCENTUAL de
- 6 0,0000694 POR CIENTO. **UNIDAD COMPLEMENTARIA "JZ"**, integrada por el
- 7 Polígono I-297, con una superficie cubierta y total para el Polígono y Unidad
- 8 Complementaria de DOCE METROS DIECISEIS DECIMETROS CUADRADOS,
- 9 correspondiéndole un PORCENTUAL de 0,0000694 POR CIENTO. **UNIDAD**
- 10 **COMPLEMENTARIA "KA"**, integrada por el Polígono I-298, con una superficie
- 11 cubierta y total para el Polígono y Unidad Complementaria de DOCE METROS
- 12 VEINTICINCO DECIMETROS CUADRADOS, correspondiéndole un
- 13 PORCENTUAL de 0,0000701 POR CIENTO. **UNIDAD COMPLEMENTARIA**
- 14 **"KB"**, integrada por el Polígono I-299, con una superficie cubierta y total para el
- 15 Polígono y Unidad Complementaria de DOCE METROS VEINTICINCO
- 16 DECIMETROS CUADRADOS, correspondiéndole un PORCENTUAL de
- 17 0,0000701 POR CIENTO. **UNIDAD COMPLEMENTARIA "KC"**, integrada por
- 18 el Polígono I-300, con una superficie cubierta y total para el Polígono y Unidad
- 19 Complementaria de DOCE METROS CUARENTA Y CINCO DECIMETROS
- 20 CUADRADOS, correspondiéndole un PORCENTUAL de 0,0000713 POR CIENTO.
- 21 **UNIDAD COMPLEMENTARIA "KD"**, integrada por el Polígono I-301, con una
- 22 superficie cubierta y total para el Polígono y Unidad Complementaria de DOCE
- 23 METROS TREINTA Y OCHO DECIMETROS CUADRADOS, correspondiéndole
- 24 un PORCENTUAL de 0,0000708 POR CIENTO. **UNIDAD COMPLEMENTARIA**
- 25 **"KE"**, integrada por el Polígono I-302, con una superficie cubierta y total para el



PROTOCOLO NOTARIAL
LEY 12.990 - RUBRICA



A 051692816

Poligono y Unidad Complementaria de DOCE METROS VEINTICINCO
DECIMETROS CUADRADOS, correspondiéndole un PORCENTUAL de
0,0000701 POR CIENTO. **UNIDAD COMPLEMENTARIA "KF"**, integrada por el
Poligono I-303, con una superficie cubierta y total para el Poligono y Unidad
Complementaria de DOCE METROS VEINTICINCO DECIMETROS
CUADRADOS, correspondiéndole un PORCENTUAL de 0,0000701 POR CIENTO.
UNIDAD COMPLEMENTARIA "KG", integrada por el Poligono I-304, con una
superficie cubierta y total para el Poligono y Unidad Complementaria de DOCE
METROS VEINTICINCO DECIMETROS CUADRADOS, correspondiéndole un
PORCENTUAL de 0,0000701 POR CIENTO. **UNIDAD COMPLEMENTARIA**
"KH", integrada por el Poligono I-305, con una superficie cubierta y total para el
Poligono y Unidad Complementaria de DOCE METROS DIECISEIS
DECIMETROS CUADRADOS, correspondiéndole un PORCENTUAL de
0,0000694 POR CIENTO. **UNIDAD COMPLEMENTARIA "KT"**, integrada por el
Poligono I-306, con una superficie cubierta y total para el Poligono y Unidad
Complementaria de DOCE METROS DIECISEIS DECIMETROS CUADRADOS,
correspondiéndole un PORCENTUAL de 0,0000694 POR CIENTO. **UNIDAD**
COMPLEMENTARIA "KJ", integrada por el Poligono I-307, con una superficie
cubierta y total para el Poligono y Unidad Complementaria de DOCE METROS
CUARENTA DECIMETROS CUADRADOS, correspondiéndole un
PORCENTUAL de 0,0000708 POR CIENTO. **UNIDAD COMPLEMENTARIA**
"KK", integrada por el Poligono I-308, con una superficie cubierta y total para el
Poligono y Unidad Complementaria de DOCE METROS CUARENTA
DECIMETROS CUADRADOS, correspondiéndole un PORCENTUAL de
0,0000708 POR CIENTO. **UNIDAD COMPLEMENTARIA "KL"**, integrada por



PROTOCOLO NOTARIAL

347

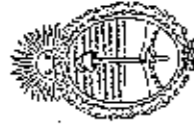
Trescientos Cuarenta y Siete



EST. CARLOS A. MARCONCCHINO
DIRECTOR DEL ASESORIO DE PODERES
JURISDICCIONALES

A 05 DE AGOSTO DE 1981

- 1 el Polígono I-300, con una superficie cubierta y total para el Polígono y Unidad
- 2 Complementaria de DOCE METROS VEINTICINCO DECÍMETROS
- 3 CUADRADOS, correspondiéndole un PORCENTUAL de 0,0000701 POR CIENTO.
- 4 **UNIDAD COMPLEMENTARIA "KM"**, integrada por el Polígono I-310, con una
- 5 superficie cubierta y total para el Polígono y Unidad Complementaria de DOCE
- 6 METROS VEINTICINCO DECÍMETROS CUADRADOS, correspondiéndole un
- 7 PORCENTUAL de 0,0000701 POR CIENTO. **UNIDAD COMPLEMENTARIA**
- 8 **"KN"**, integrada por el Polígono I-311, con una superficie cubierta y total para el
- 9 Polígono y Unidad Complementaria de DOCE METROS VEINTICINCO
- 10 DECÍMETROS CUADRADOS, correspondiéndole un PORCENTUAL de
- 11 0,0000701 POR CIENTO. **UNIDAD COMPLEMENTARIA "KN"**, integrada por
- 12 el Polígono I-312, con una superficie cubierta y total para el Polígono y Unidad
- 13 Complementaria de DOCE METROS VEINTICINCO DECÍMETROS
- 14 CUADRADOS, correspondiéndole un PORCENTUAL de 0,0000701 POR CIENTO.
- 15 **UNIDAD COMPLEMENTARIA "KO"**, integrada por el Polígono I-313, con una
- 16 superficie cubierta y total para el Polígono y Unidad Complementaria de DOCE
- 17 METROS VEINTICINCO DECÍMETROS CUADRADOS, correspondiéndole un
- 18 PORCENTUAL de 0,0000701 POR CIENTO. **UNIDAD COMPLEMENTARIA**
- 19 **"KP"**, integrada por el Polígono I-314, con una superficie cubierta y total para el
- 20 Polígono y Unidad Complementaria de DOCE METROS VEINTICINCO
- 21 DECÍMETROS CUADRADOS, correspondiéndole un PORCENTUAL de
- 22 0,0000701 POR CIENTO. **UNIDAD COMPLEMENTARIA "KQ"**, integrada por
- 23 el Polígono I-315, con una superficie cubierta y total para el Polígono y Unidad
- 24 Complementaria de DOCE METROS VEINTICINCO DECÍMETROS
- 25 CUADRADOS, correspondiéndole un PORCENTUAL de 0,0000701 POR CIENTO.



PROTOCOLO NOTARIAL
LEY 12.990 - RUBRICA



A 051692817

UNIDAD COMPLEMENTARIA "KR", integrada por el Polígono I-316, con una superficie cubierta y total para el Polígono y Unidad Complementaria de DOCE METROS VEINTICINCO DECIMETROS CUADRADOS, correspondiéndole un PORCENTUAL de 0,0000701 POR CIENTO. UNIDAD COMPLEMENTARIA "KS", integrada por el Polígono I-317, con una superficie cubierta y total para el Polígono y Unidad Complementaria de DOCE METROS VEINTICINCO DECIMETROS CUADRADOS, correspondiéndole un PORCENTUAL de 0,0000701 POR CIENTO. UNIDAD COMPLEMENTARIA "KT", integrada por el Polígono I-318, con una superficie cubierta y total para el Polígono y Unidad Complementaria de DOCE METROS VEINTICINCO DECIMETROS CUADRADOS, correspondiéndole un PORCENTUAL de 0,0000701 POR CIENTO. UNIDAD COMPLEMENTARIA "KV", integrada por el Polígono I-319, con una superficie cubierta y total para el Polígono y Unidad Complementaria de DOCE METROS VEINTICINCO DECIMETROS CUADRADOS, correspondiéndole un PORCENTUAL de 0,0000701 POR CIENTO. UNIDAD COMPLEMENTARIA "KW", integrada por el Polígono I-320, con una superficie cubierta y total para el Polígono y Unidad Complementaria de DOCE METROS VEINTICINCO DECIMETROS CUADRADOS, correspondiéndole un PORCENTUAL de 0,0000701 POR CIENTO. UNIDAD COMPLEMENTARIA "KX", integrada por el Polígono I-321, con una superficie cubierta y total para el Polígono y Unidad Complementaria de DOCE METROS VEINTICINCO DECIMETROS CUADRADOS, correspondiéndole un PORCENTUAL de 0,0000701 POR CIENTO. UNIDAD COMPLEMENTARIA "KY", integrada por el Polígono I-322, con una superficie cubierta y total para el Polígono y Unidad Complementaria de DOCE METROS VEINTICINCO DECIMETROS CUADRADOS, correspondiéndole un PORCENTUAL de 0,0000701 POR CIENTO. UNIDAD COMPLEMENTARIA "KZ", integrada por el Polígono I-323, con una superficie cubierta y total para el Polígono y Unidad Complementaria de DOCE METROS VEINTICINCO DECIMETROS CUADRADOS, correspondiéndole un PORCENTUAL de 0,0000701 POR CIENTO.



PROTÓCOLO NOTARIAL

348

Trescientos Cuarenta y Ocho

Msl. 3583

ESCRIBANO A. M. ROQUELLI
INTELECTUAL DE PROPIEDADES
INSTRUMENTALES DE CUINOS ASES

A 05/06/2018

- 1 PORCENTUAL de 0,0000694 POR CIENTO. **UNIDAD COMPLEMENTARIA**
- 2 "KY", integrada por el Polígono I-323, con una superficie cubierta y total para el
- 3 Polígono y Unidad Complementaria de DOCE METROS DIECISEIS
- 4 DECIMETROS CUADRADOS, correspondiéndole un PORCENTUAL de
- 5 0,0000694 POR CIENTO. **UNIDAD COMPLEMENTARIA "KZ"**, integrada por
- 6 el Polígono I-324, con una superficie cubierta y total para el Polígono y Unidad
- 7 Complementaria de DOCE METROS VEINTICINCO DECIMETROS
- 8 CUADRADOS, correspondiéndole un PORCENTUAL de 0,0000701 POR CIENTO.
- 9 **UNIDAD COMPLEMENTARIA "LA"**, integrada por el Polígono I-325, con una
- 10 superficie cubierta y total para el Polígono y Unidad Complementaria de DOCE
- 11 METROS VEINTICINCO DECIMETROS CUADRADOS, correspondiéndole un
- 12 PORCENTUAL de 0,0000701 POR CIENTO. **UNIDAD COMPLEMENTARIA**
- 13 "LB", integrada por el Polígono I-326, con una superficie cubierta y total para el
- 14 Polígono y Unidad Complementaria de DOCE METROS VEINTICINCO
- 15 DECIMETROS CUADRADOS, correspondiéndole un PORCENTUAL de
- 16 0,0000701 POR CIENTO. **UNIDAD COMPLEMENTARIA "LC"**, integrada por el
- 17 Polígono I-327, con una superficie cubierta y total para el Polígono y Unidad
- 18 Complementaria de DOCE METROS TREINTA Y OCHO DECIMETROS
- 19 CUADRADOS, correspondiéndole un PORCENTUAL de 0,0000708 POR CIENTO.
- 20 **UNIDAD COMPLEMENTARIA "LD"**, integrada por el Polígono I-328, con una
- 21 superficie cubierta y total para el Polígono y Unidad Complementaria de QUINCE
- 22 METROS CINCUENTA Y NUEVE DECIMETROS CUADRADOS,
- 23 correspondiéndole un PORCENTUAL de 0,0000892 POR CIENTO. **UNIDAD**
- 24 **COMPLEMENTARIA "LE"**, integrada por el Polígono I-329, con una superficie
- 25 cubierta y total para el Polígono y Unidad Complementaria de DOCE METROS

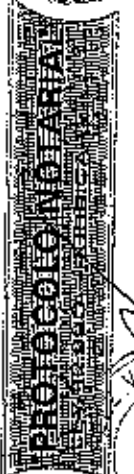


PROTOCOLO NOTARIAL
LEY 12.990 - RUBRICA



A 051692818

VEINTICINCO DECIMETROS CUADRADOS, correspondiéndole un 26
PORCENTUAL de 0,0000701 POR CIENTO. **UNIDAD COMPLEMENTARIA** 27
"LI", integrada por el Polígono I-330, con una superficie cubierta y total para el
Polígono y Unidad Complementaria de DOCE METROS VEINTICINCO 28
DECIMETROS CUADRADOS, correspondiéndole un PORCENTUAL de 29
0,0000701 POR CIENTO. **UNIDAD COMPLEMENTARIA "LG"**, integrada por 30
el Polígono I-331, con una superficie cubierta y total para el Polígono y Unidad 31
Complementaria de DOCE METROS VEINTICINCO DECIMETROS 32
CUADRADOS, correspondiéndole un PORCENTUAL de 0,0000701 POR CIENTO 33
UNIDAD COMPLEMENTARIA "LI", integrada por el Polígono I-332, con una 34
superficie cubierta y total para el Polígono y Unidad Complementaria de DOCE 35
METROS DIECISEIS DECIMETROS CUADRADOS, correspondiéndole un 36
PORCENTUAL de 0,0000694 POR CIENTO. **UNIDAD COMPLEMENTARIA** 37
"LI", integrada por el Polígono I-333, con una superficie cubierta y total para el 38
Polígono y Unidad Complementaria de DOCE METROS VEINTICINCO 39
DECIMETROS CUADRADOS, correspondiéndole un PORCENTUAL de 40
0,0000701 POR CIENTO. **UNIDAD COMPLEMENTARIA "IJ"**, integrada por el 41
Polígono I-334, con una superficie cubierta y total para el Polígono y Unidad 42
Complementaria de DOCE METROS VEINTICINCO DECIMETROS 43
CUADRADOS, correspondiéndole un PORCENTUAL de 0,0000701 POR CIENTO 44
UNIDAD COMPLEMENTARIA "LK", integrada por el Polígono I-335, con una 45
superficie cubierta y total para el Polígono y Unidad Complementaria de DOCE 46
METROS VEINTICINCO DECIMETROS CUADRADOS, correspondiéndole un 47
PORCENTUAL de 0,0000701 POR CIENTO. **UNIDAD COMPLEMENTARIA** 48
"LL", integrada por el Polígono I-336, con una superficie cubierta y total para e 49



349

Trescientos Cuarenta y Nueve

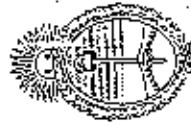
Hol. 2483

Escribano A. MARQUECHIO
A 05/11/98
OFICINA DE ESCRIBANOS
CAPITAL FEDERAL DE VENEZUELA

Polígono y Unidad Complementaria de DOCE METROS VEINTICINCO
DECIMETROS CUADRADOS, correspondiéndole un PORCENTUAL de
0,0000701 POR CIENTO. UNIDAD COMPLEMENTARIA "LM", integrada por
el Polígono I-337, con una superficie cubierta y total para el Polígono y Unidad
Complementaria de DOCE METROS VEINTICINCO DECIMETROS
CUADRADOS, correspondiéndole un PORCENTUAL de 0,0000701 POR CIENTO.
UNIDAD COMPLEMENTARIA "LN", integrada por el Polígono I-338, con una
superficie cubierta y total para el Polígono y Unidad Complementaria de DOCE
METROS VEINTICINCO DECIMETROS CUADRADOS, correspondiéndole un
PORCENTUAL de 0,0000701 POR CIENTO. UNIDAD COMPLEMENTARIA
"LN", integrada por el Polígono I-339, con una superficie cubierta y total para el
Polígono y Unidad Complementaria de DOCE METROS VEINTICINCO
DECIMETROS CUADRADOS, correspondiéndole un PORCENTUAL de
0,0000701 POR CIENTO. UNIDAD COMPLEMENTARIA "LO", integrada por
el Polígono I-340, con una superficie cubierta y total para el Polígono y Unidad
Complementaria de DOCE METROS VEINTICINCO DECIMETROS
CUADRADOS, correspondiéndole un PORCENTUAL de 0,0000701 POR CIENTO.
UNIDAD COMPLEMENTARIA "LP", integrada por el Polígono I-341, con una
superficie cubierta y total para el Polígono y Unidad Complementaria de DOCE
METROS DIECISEIS DECIMETROS CUADRADOS, correspondiéndole un
PORCENTUAL de 0,0000694 POR CIENTO. UNIDAD COMPLEMENTARIA
"LQ", integrada por el Polígono I-342, con una superficie cubierta y total para el
Polígono y Unidad Complementaria de DOCE METROS DIECISEIS
DECIMETROS CUADRADOS, correspondiéndole un PORCENTUAL de
0,0000694 POR CIENTO. UNIDAD COMPLEMENTARIA "LR", integrada por el



23131310200201



PROTOCOLO NOTARIAL
LEY 12.990 - RUBRICA



A 051692819

Polígono I-343, con una superficie cubierta y total para el Polígono y Unidad, 26
Complementaria de DOCE METROS VEINTICINCO DECIMETROS 27
CUADRADOS, correspondiéndole un PORCENTUAL de 0,0000701 POR CIENTO 28
UNIDAD COMPLEMENTARIA "LS", integrada por el Polígono I-344, con una 29
superficie cubierta y total para el Polígono y Unidad Complementaria de DOCE 30
METROS VEINTICINCO DECIMETROS CUADRADOS, correspondiéndole un 31
PORCENTUAL de 0,0000701 POR CIENTO. **UNIDAD COMPLEMENTARIA 32**
"LT", integrada por el Polígono I-345, con una superficie cubierta y total para el 33
Polígono y Unidad Complementaria de DOCE METROS VEINTICINCO 34
DECIMETROS CUADRADOS, correspondiéndole un PORCENTUAL de 35
0,0000701 POR CIENTO. **UNIDAD COMPLEMENTARIA "LU"**, integrada por el 36
Polígono I-346, con una superficie cubierta y total para el Polígono y Unidad 37
Complementaria de QUINCE METROS CINCUENTA Y NUEVE DECIMETROS 38
CUADRADOS, correspondiéndole un PORCENTUAL de 0,0000892 POR CIENTO 39
UNIDAD COMPLEMENTARIA "LV", integrada por el Polígono I-347, con una 40
superficie cubierta y total para el Polígono y Unidad Complementaria de DOCE 41
METROS CUARENTA Y CINCO DECIMETROS CUADRADOS, 42
correspondiéndole un PORCENTUAL de 0,0000713 POR CIENTO. **UNIDAD 43**
COMPLEMENTARIA "LW", integrada por el Polígono I-348, con una superficie 44
cubierta y total para el Polígono y Unidad Complementaria de DOCE METROS 45
VEINTICINCO DECIMETROS CUADRADOS, correspondiéndole un 46
PORCENTUAL de 0,0000701 POR CIENTO. **UNIDAD COMPLEMENTARIA 47**
"LX", integrada por el Polígono I-349, con una superficie cubierta y total para el 48
Polígono y Unidad Complementaria de DOCE METROS VEINTICINCO 49
DECIMETROS CUADRADOS, correspondiéndole un PORCENTUAL de 50



PROTOCOLO NOTARIAL

350

Trescientos Cincuenta

Mé. 3063

AGUSTIN GONZALEZ VILLANO

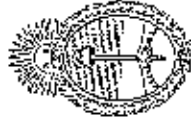
Esc. CARLOS A. MARCONCEIRO
DIRECTOR DEL ARCHIVO DE PROTOCOLOS
CORRENTES DE BUENOS AIRES

A 08/16/82

- 1 0,0000701 POR CIENTO. UNIDAD COMPLEMENTARIA "LY", integrada por el
- 2 Polígono I-350, con una superficie cubierta y total para el Polígono y Unidad
- 3 Complementaria de DOCE METROS DIECISEIS DECIMETROS CUADRADOS,
- 4 correspondiéndole un PORCENTUAL de 0,0000694 POR CIENTO. UNIDAD
- 5 COMPLEMENTARIA "LZ", integrada por el Polígono I-351, con una superficie
- 6 cubierta y total para el Polígono y Unidad Complementaria de DOCE METROS
- 7 DIECISEIS DECIMETROS CUADRADOS, correspondiéndole un PORCENTUAL
- 8 de 0,0000694 POR CIENTO. UNIDAD COMPLEMENTARIA "MA", integrada
- 9 por el Polígono I-352, con una superficie cubierta y total para el Polígono y Unidad
- 10 Complementaria de DOCE METROS CUARENTA DECIMETROS CUADRADOS,
- 11 correspondiéndole un PORCENTUAL de 0,0000708 POR CIENTO. UNIDAD
- 12 COMPLEMENTARIA "MB", integrada por el Polígono I-353, con una superficie
- 13 cubierta y total para el Polígono y Unidad Complementaria de DOCE METROS
- 14 VEINTICINCO DECIMETROS CUADRADOS, correspondiéndole un
- 15 PORCENTUAL de 0,0000701 POR CIENTO. UNIDAD COMPLEMENTARIA
- 16 "MC", integrada por el Polígono I-354, con una superficie cubierta y total para el
- 17 Polígono y Unidad Complementaria de DOCE METROS VEINTICINCO
- 18 DECIMETROS CUADRADOS, correspondiéndole un PORCENTUAL de
- 19 0,0000701 POR CIENTO. UNIDAD COMPLEMENTARIA "MD", integrada por
- 20 el Polígono I-355, con una superficie cubierta y total para el Polígono y Unidad
- 21 Complementaria de DOCE METROS VEINTICINCO DECIMETROS
- 22 CUADRADOS, correspondiéndole un PORCENTUAL de 0,0000701 POR CIENTO.
- 23 UNIDAD COMPLEMENTARIA "ME", integrada por el Polígono I-356, con una
- 24 superficie cubierta y total para el Polígono y Unidad Complementaria de DOCE
- 25 METROS VEINTICINCO DECIMETROS CUADRADOS, correspondiéndole un



23131310200201



PROTOCOLO NOTARIAL
LEY 12.990 - RUBRICA



A 051692820

PORCENTUAL de 0,0000701 POR CIENTO. **UNIDAD COMPLEMENTARIA**
"MP", integrada por el Polígono I-357, con una superficie cubierta y total para el
Polígono y Unidad Complementaria de DOCE METROS VEINTICINCO
DECIMETROS CUADRADOS, correspondiéndole un PORCENTUAL de
0,0000701 POR CIENTO. **UNIDAD COMPLEMENTARIA "MG"**, integrada por
el Polígono I-358, con una superficie cubierta y total para el Polígono y Unidad
Complementaria de DOCE METROS VEINTICINCO DECIMETROS
CUADRADOS, correspondiéndole un PORCENTUAL de 0,0000701 POR CIENTO.
UNIDAD COMPLEMENTARIA "MH", integrada por el Polígono I-359, con una
superficie cubierta y total para el Polígono y Unidad Complementaria de DOCE
METROS VEINTICINCO DECIMETROS CUADRADOS, correspondiéndole un
PORCENTUAL de 0,0000701 POR CIENTO. **UNIDAD COMPLEMENTARIA**
"MI", integrada por el Polígono I-360, con una superficie cubierta y total para el
Polígono y Unidad Complementaria de DOCE METROS VEINTICINCO
DECIMETROS CUADRADOS, correspondiéndole un PORCENTUAL de
0,0000701 POR CIENTO. **UNIDAD COMPLEMENTARIA "MJ"**, integrada por
el Polígono I-361, con una superficie cubierta y total para el Polígono y Unidad
Complementaria de DOCE METROS VEINTICINCO DECIMETROS
CUADRADOS, correspondiéndole un PORCENTUAL de 0,0000701 POR CIENTO.
UNIDAD COMPLEMENTARIA "MK", integrada por el Polígono I-362, con una
superficie cubierta y total para el Polígono y Unidad Complementaria de DOCE
METROS VEINTICINCO DECIMETROS CUADRADOS, correspondiéndole un
PORCENTUAL de 0,0000701 POR CIENTO. **UNIDAD COMPLEMENTARIA**
"ML", integrada por el Polígono I-363, con una superficie cubierta y total para el
Polígono y Unidad Complementaria de DOCE METROS CUARENTA



Esc. CARLOS A. MARQUEZ-VALLEJO
 DIRECTOR DEL INSTITUTO DE REGISTRACION
 Y NOTARIADO DE LOS ESTADOS UNIDOS MEXICANOS

A 05180061441

DECIMETROS CUADRADOS, correspondiéndole un PORCENTUAL de 0,0000703 POR CIENTO UNIDAD COMPLEMENTARIA "MM", integrada por el Polígono I-364, con una superficie cubierta y total para el Polígono y Unidad Complementaria de DOCE METROS DIECISEIS DECIMETROS CUADRADOS, correspondiéndole un PORCENTUAL de 0,0000694 POR CIENTO UNIDAD COMPLEMENTARIA "MN", integrada por el Polígono I-365, con una superficie cubierta y total para el Polígono y Unidad Complementaria de DOCE METROS VEINTICINCO DECIMETROS CUADRADOS, correspondiéndole un PORCENTUAL de 0,0000701 POR CIENTO UNIDAD COMPLEMENTARIA "MN", integrada por el Polígono I-366, con una superficie cubierta y total para el Polígono y Unidad Complementaria de DOCE METROS VEINTICINCO DECIMETROS CUADRADOS, correspondiéndole un PORCENTUAL de 0,0000731 POR CIENTO UNIDAD COMPLEMENTARIA "MO", integrada por el Polígono I-367, con una superficie cubierta y total para el Polígono y Unidad Complementaria de DOCE METROS CUARENTA Y CINCO DECIMETROS CUADRADOS, correspondiéndole un PORCENTUAL de 0,0000712 POR CIENTO.

Todas las mencionadas unidades tienen entrada común por los números 3151 y 3159

de la calle Monseñor Larumbe. b) Sectores de Propiedad Común: Las superficies de

los sectores de propiedad común son las siguientes: Tal Sótano. Cubierta de 3,581

metros 69 decímetros cuadrados; Descubierta de 26 metros 08 decímetros cuadrados;

Muros y tubos de 280 metros 58 decímetros cuadrados. Total por piso de 3,893

metros 35 decímetros cuadrados. En Planta Baja: Cubierta de 1,300 metros 80

decímetros cuadrados; Semicubierta de 395 metros 07 decímetros cuadrados;

Cubierta de 11,839 metros 72 decímetros cuadrados; Espacio Libre Exterior de 84

metros 58 decímetros cuadrados; Muros y tubos de 555 metros 19 decímetros



PROTOCOLO NOTARIAL
LEY 12.990 - RUBRICA



A 051816441

cuadrados. Total por piso de 14.285 metros 36 decímetros cuadrados. En Primer Piso: 26
Cubierta de 448 metros 87 decímetros cuadrados; Muros y Tubos 483 metros 48 27
decímetros cuadrados. Total por piso de 932 metros 28 decímetros cuadrados. En 28
Segundo Piso: Cubierta de 443 metros 59 decímetros cuadrados; Muros y Tubos 497 29
metros, 37 decímetros cuadrados. Total por piso de 940 metros 96 decímetros 30
cuadrados. En Tercer Piso: Cubierta de 443 metros 59 decímetros cuadrados; Muros y 31
Tubos 497 metros 05 decímetros cuadrados. Total por piso de 940 metros 64 32
decímetros cuadrados. En Cuarto Piso: Cubierta de 404 metros 32 decímetros 33
cuadrados; Muros y Tubos 465 metros 75 decímetros cuadrados. Total por piso de 34
871 metros 27 decímetros cuadrados. En Quinto Piso: Muros y Tubos y total por piso 35
de 87 metros 39 decímetros cuadrados. Total de superficie común de 21.946 metros 36
25 decímetros cuadrados. A mayor abundamiento, se detallan en forma 37
ejemplificativa y no limitativa, como bienes comunes los siguientes: 1) El terreno 38
el que se asienta el edificio, 2) los cimientos, la estructura, los muros en toda su 39
extensión, las columnas, las vigas, las lozas, los techos, los tabiques, y muros 40
divisores de los espacios comunes y los de las unidades funcionales, 3) frentes 41
fachadas que den a balcones o terrazas y éstos, a su vez, a los espacios comunes, 42
todos los elementos que cierran los vanos de los espacios comunes, 5) Las vías de 43
comunicación, 6) Las entradas generales, la escalera, los pasillos, la entrada a 44
noches y su circulación, 7) Los ascensores y sus instalaciones, 8) Los espacios 45
destinados a ornamentación o a esparcimiento, 9) las oficinas de Administración 46
demás área destinadas a la organización y al desenvolvimiento del consorcio, 10) Los 47
árboles y plantas existentes en los lugares comunes, 11) Los conductos y sistemas 48
servicios de provisión de energía eléctrica, teléfono, portería, televisión, y circuitos 49
cerrado de televisión y demás redes de distribución, hasta que empujan de los muros 50



352

Trescientos Cinuenta y Dos

Esc. CARLOS A. MARCONCELLI
DIRECTOR DEL INSTITUTO DE INVESTIGACIONES
ECONOMICAS Y SOCIALES DE BUENOS AIRES
A 551816442

en la respectiva unidad funcional, 12) Los conductos y sistemas de distribución de gas y de agua hasta que emerjan de los muros en la respectiva unidad funcional, 13) las áreas destinadas a alojar los sistemas de producción y transformación de energía y de gas, 14) los grupos electrógenos, 15) los desagües cloacales y pluviales y todo otro sistema que pueda servir a las respectivas unidades hasta que emergen de los muros en la respectiva unidad funcional, 16) la sala de bombeo y tanques de agua y sus respectivas cañerías y conexiones, 17) el parque, los sistemas de riego, los caminos interiores, el circuito aeróbico, la bicisenda, 18) las piletas, el salón de usos múltiples, el playón deportivo, el putting green, el gimnasio, el sauna, la guardería infantil, el restaurante y confitería, 19) las cosas muebles que equipan o adornan los bienes comunes, 20) y en general, todas las cosas y bienes comprendidos en el artículo 2 de la Ley 13.512 y todas aquellas partes, cosas o bienes respecto de los cuales ningún copropietario pueda invocar título o dominio exclusivo. El uso de los bienes comunes no deberá realizar de acuerdo con el sentido y limitaciones que establece el artículo tercero de la Ley 13.512, el presente Reglamento y los Reglamentos Internos.

TERCERA: BIENES DE PROPIEDAD EXCLUSIVA: Son de uso exclusivo de cada unidad funcional y sus correspondientes unidades complementarias: los ambientes contenidos en el polígono correspondiente a cada uno de ellos, en un todo de acuerdo al plano respectivo. **CUARTA: DESTINO DE LAS UNIDADES DE USO EXCLUSIVO:** Las unidades funcionales serán destinadas única y exclusivamente a vivienda familiar con exclusión absoluta de cualquier otro uso o destino, aún si este fuese circunstancial. Las unidades complementarias serán destinadas a cocheras, como unidades complementarias de sus respectivas unidades funcionales. No podrán ser transferidas en forma separada o independientes de sus respectivas unidades funcionales, queda prohibido el uso, préstamo o arrendamiento



PROTOCOLO NOTARIAL
LEY 12.990.- REPUBLICA



A 051816442

de las mismas, en forma separada o independiente de la unidad funcional principal, aún si este fuese circunstancial. Ninguna de las unidades podrán destinarse para fines profesionales, comerciales, industrias o talleres ni aún los artesanales, ya sea ello en forma transitoria, permanente u ocasional. **QUINTA: DESTINO Y USO DE DETERMINADOS BIENES COMUNES:** El uso del parque, los caminos interiores, el circuito aeróbico, la bicicleta, las pilatas, el salón de usos múltiples, el playón deportivo, el putting green, el gimnasio, el sauna, la guardería infantil, el restaurante y la confitería será determinado por el Reglamento Interno. **SEXTA:**

DERECHOS DE LOS COPROPIETARIOS: Son derechos de cada copropietario:

- 1) ejercer respecto de su unidad funcional sus derechos de propiedad según los términos de su respectivo título, más todos aquellos que le corresponden conforme a las disposiciones de la Ley 13.512, su decreto reglamentario, el presente Reglamento, el Reglamento Interno, las decisiones de la Asamblea y demás disposiciones aplicables. 2) usar las partes y cosas comunes del edificio de conformidad y con los límites que establece el presente Reglamento, el Reglamento Interno, las decisiones de la Asamblea y demás disposiciones aplicables. 3) enajenar o constituir derechos reales o personales sobre la unidad de su propiedad. 4) tomar parte en las Asambleas con voz y voto. **SEPTIMA: OBLIGACIONES DE LOS COPROPIETARIOS:**

Los Copropietarios se obligan a: a) cumplir las disposiciones del presente Reglamento, las del Reglamento Interno, sus modificaciones, las resoluciones de las Asambleas, las del Consejo de Administración y las de las Comisiones Internas; b) comunicar de inmediato al Administrador cualquier hecho o circunstancia anormal del que llegarán a tener conocimiento. c) abonar al Administrador en el domicilio que éste fije, dentro de los plazos que establezca este Reglamento y el Reglamento Interno, todas las expensas. d) comunicar al Administrador dentro de los cinco días



353

Trescientos Cincuenta y Tres



Esc. CARLOS A. HARKOVITZ
DIRECTOR DEL AGENCIO DE PRODUCCIONES
INMOBILIARIAS DE LA CIUDAD DE SANTIAGO

A 051819443

haber celebrado un boleto de compraventa y en todos los casos simultáneamente con la firma de la escritura traslativa de dominio, el nombre y apellido y domicilio del adquirente, quien, a su vez, en la respectiva escritura deberá manifestar su expresa conformidad con este Reglamento, oportunidad en que deberá recibir la cesión de la parte en los Fondos de Reserva que corresponden a la unidad que adquiere. e) Notificar al Administrador la celebración de cualquier contrato que importe la cesión de la tenencia o cesión de uso o arrendamiento debiendo entregar copia firmada del respectivo documento en el que conste la aceptación sin reservas por parte del tercero del presente Reglamento y demás disposiciones f) solicitar autorización de la Administración para iniciar en el interior de su unidad o sectores de su propiedad exclusiva, reparaciones o reformas de cualquier naturaleza siempre que no afecten sectores comunes. g) permitir el ingreso a la unidad funcional del Administrador y personas debidamente autorizadas por éste a fin de inspeccionar, proyectar, presupuestar o realizar trabajos de interés común. **OCTAVA: MANTENIMIENTO**

DE LAS UNIDADES: Cada propietario deberá atender de su peculio el mantenimiento de su unidad, piso, cielorraso y tabiques divisorios, puertas, ventanas, vidrios, revoques, pinturas y demás obras que sean de carácter interno de su respectiva unidad, obligándose a ejecutar de inmediato en la unidad funcional de su propiedad, las reparaciones cuya omisión pueda representar daños o inconvenientes a las demás unidades o afectar la estética en general, siendo responsable de los daños y perjuicios resultantes del incumplimiento de esta obligación. En defecto de ello, el Administrador queda facultado para realizar tales obras y trabajos por cuenta y orden del Copropietario. Tales gastos serán considerados como expensas particulares de la unidad funcional de que se trate. **NOVENA: MODIFICACIONES:** Toda modificación que proponga realizar un copropietario dentro de su unidad funcional,

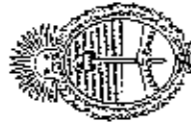


PROTOCOLO NOTARIAL
LEY 12.890 - RUBRICA



A 051816443

deberá contar con la previa autorización del Administrador para lo cual no deberá afectar sectores comunes y deberá presentar con la debida anticipación la correspondiente solicitud expresando las razones que fundamentan las modificaciones, acompañando, en su caso, los planos y memorias descriptivas. En defecto de ello, el Copropietario responderá por los daños y perjuicios que pudieren derivarse de la obra con más los que se originen para reponer las cosas a su anterior estado, los que serán considerados expensas particulares. **DECIMA: LIMITACION AL USO:** Los Copropietarios y los terceros a quienes aquellos les hubiesen cedido el uso o la tenencia de las unidades funcionales y complementarias por cualquier título o los ocupantes, transitorios o no, deberán ajustarse a las siguientes limitaciones: No podrán: 1) guardar o depositar: a) mercaderías que puedan entrar en descomposición o despedir malos olores, b) desechos, c) mercaderías inflamables, explosivas, tóxicas o peligrosas; 2) provocar ruidos molestos o emanaciones con olores desagradables; 3) realizar prácticas reñidas con la tranquilidad, la moral, el decoro y las buenas costumbres, o que, de alguna manera puedan afectar la salud, tranquilidad o convivencia con los demás Copropietarios; 4) modificar o alterar en cualquier forma y color las fachadas del edificio, sus muros exteriores o cualquiera de sus partes, demás elementos exteriores que se visualicen desde el exterior, aún con elementos precarios o transitorios; 5) Ocupar en cualquier forma o con cualquier objeto, aún cuando fuera temporariamente, los espacios o bienes de uso común; 6) realizar reuniones fuera de las normas que a tales efectos establezca el Reglamento Interno; 7) poner carteles o cualquier tipo de señal; 8) Instalar en los balcones, terrazas o jardines tendederos de ropa ni colgar en cualquier momento del día ropa u otros elementos que puedan verse, en todo o en parte, desde el exterior o desde otras unidades funcionales; 9) disponer de la basura y demás desperdicios en otra forma que la que



PROTOCOLO NOTARIAL
LEY 12.990 - RUBRICA



A 051816444

Reglamento serán exigibles también a los herederos y/o sucesores de la unidad por
cualquier título y a los inquilinos y usuarios u ocupantes de la misma. El cedente o
vendedor no quedará desobligado de su responsabilidad que es solidaria si no ha
cumplido con lo dispuesto en este artículo. La sola escritura o inscripción del
dominio a nombre de los sucesores por cualquier título implicará la aceptación del
Reglamento de Copropiedad y de los Reglamentos Internos dictados en la forma
establecida; así como el otorgamiento de los poderes especiales irrevocables a favor
de "La Maderera S.A." que se establecen en las Cláusulas Décimo Primera y
Vigésimo Novena del presente Reglamento. **DECIMO TERCERA:**
INTERESADOS COMPRADORES: Para autorizar la entrada de terceros
interesados que quieran visitar la unidad funcional puesta en venta o alquiler, se
requerirá el pedido expreso de autorización formulada por el Copropietario a la
Administración, la que deberá otorgarlo en las condiciones que al efecto se
establezcan en el Reglamento Interno. Las visitas deberán cumplirse en compañía
permanente de persona autorizada por la Administración y dentro de los horarios que
se establezcan. **DECIMO CUARTA: ARRENDAMIENTO, PRESTAMO, USO**
USUFRUCTO A TERCEROS: La celebración de cualquier contrato que tenga por
objeto conceder la unidad funcional en arrendamiento, préstamo, uso o usufructo a
terceros, deberá hacerse obligatoriamente con previa notificación al Administrador en
la que deberá constar con firma debidamente certificada, que dicho tercero conoce las
obligaciones emergentes del presente Reglamento para el propietario y que las acepta
en todas sus partes, y que se constituye en deudor principal, liso, llano y principal
pagador de todas y cada una de las responsabilidades y penalidades previstas en este
Reglamento, ello sin perjuicio de la responsabilidad que le cabe y subsisten al titular
del dominio de la respectiva unidad funcional, conforme a todo lo que aquí se



PROTÓCOLO NOTARIAL

355

Trescientos Cincuenta y Cinco

Esc. JUANES A. MARCONI

DEPARTAMENTO DE ESCRIBANOS

051816445

1 estipula. **DECIMO QUINTA: INOBSERVANCIA DEL REGLAMENTO.**

2 **ACREDITACION. SANCIONES:** La inobservancia del presente Reglamento o de
3 las disposiciones del Reglamento Interno o de las decisiones de la Asamblea o del
4 Consejo de Administración, podrá y deberá ser acreditada por el Administrador por
5 cualquier medio, entre los que se establece la constatación por Notario Público, quien,
6 en su caso, podrá ser asistido por Perito en la materia. El Escribano interviniente
7 deberá notificar el procedimiento realizado dejando copia del acta respectiva en cada
8 uno de los domicilios de los Copropietarios de las unidades funcionales objeto de la
9 inobservancia. Para ello, le bastará dejar en la respectiva unidad funcional copia del
10 acta clavada o adherida en la puerta o pasada por debajo de esta, en caso de no
11 encontrar quien se la reciba. En el mismo acto lo citará para comparecer por ante la
12 Comisión de Reglamento a Audiencia, la que deberá tener lugar dentro de los diez
13 días de la notificación para tratar el tema de las inobservancias. La incomparencia
14 injustificada del Copropietario implicará el reconocimiento pleno de los hechos que
15 se le atribuyen. En la fecha y lugar indicados en la citación, la Comisión de
16 Reglamento recibirá los descargos del o los imputados, analizará las pruebas y
17 resolverá sobre el particular, aplicando, en su caso, las sanciones correspondientes,
18 las que podrán ser: a) apercibimiento; b) suspensión del derecho de uso de bienes de
19 propiedad común descriptos en la cláusula Quinta "Destino y uso de determinados
20 bienes comunes"; c) multas por el equivalente al valor de hasta diez expensas
21 ordinarias de la respectiva unidad funcional, promedio de los tres últimos meses
22 devengados; todo ello con más la obligación de cesar de inmediato en los actos
23 motivo de las sanciones y reponer de inmediato las cosas en su anterior situación,
24 quedando facultado el Administrador, en defecto de ello, a repenirlas por cuenta y
25 orden del Copropietario quien, a tales efectos, presta su plena e irrevocable



PROTOCOLO NOTARIAL
LEY 12.980 - RUBRICA



A 051816445

autorización. Tanto las multas como los gastos en que deba incurrir el Consorcio
serán considerados a estos efectos como expensas particulares. Las sanciones que
eventualmente disponga aplicar la Comisión de Reglamento serán recurribles, previo
pago de todas las expensas liquidadas y todas las que se vayan liquidando y las
correspondientes multas, ante el Consejo de Administración. La decisión de éste,
último será de cumplimiento obligatorio, en todas sus partes. Si así no loiere, el
Copropietario sancionado se hará pasible de una penalidad por un valor equivalente al
doble del valor de sus expensas mensuales, valor este que se irá incrementando
mensualmente en un 10 % hasta tanto cese el hecho en cuestión. La reiteración
dentro de los doce meses de la inobservancia provocará, de pleno derecho, la
duplicación de las penalidades arriba establecidas. El importe de las penalidades
formará parte de las expensas mensuales a cargo de la correspondiente unidad. Su
falta de pago estará sujeta a las mismos procedimientos, penalidades y garantías que
las que rigen para las expensas. Con efecto devolutivo las sanciones impuestas serán
recurribles ante la Asamblea anual ordinaria. **DECIMO SEXTA: EXPENSAS:** Se
entenderá por expensas interpretadas en el sentido más amplio a todas las
erogaciones, ordinarias o extraordinarias que deban efectuarse con motivo del
equipamiento, mantenimiento, conservación, administración y utilización del
Consorcio del inmueble atendiendo tanto a sus aspectos estéticos, paisajísticos y
ecológicos como a la convivencia y a su funcionamiento. A título meramente
ejemplificativo se detallan a continuación: 1) los gastos de administración (artículo
octavo de la Ley 13.512); 2) abonos a servicios de interés común; 3) las multas y
penalidades y sus accesorios; 4) los gastos realizados por conceptos a cargo del
copropietario; 5) los gastos de personal y aporte de Ley 13.512; 6) los honorarios por
asesoramiento y gestiones profesionales; 7) impuestos, tasas y contribuciones de



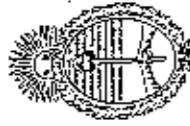
356

Trescientos Cincuenta y Seis

EST. CARLOS A. MARCOVECCIO
INSTR. DE LA UNIV. DE LA PLATA
CALLE 14 N° 1000, LA PLATA, BUENOS AIRES

A 051816446

cualquier naturaleza que graven el inmueble en su carácter de cosa común (artículo trece de la Ley 13.512); 8) reparaciones y conservación de las partes y bienes comunes (artículo octavo de la Ley 13.512); 9) primas de seguro contra incendio del edificio como tal (artículo octavo de la Ley 13.512); 10) obras nuevas autorizadas por los Copropietarios (artículo séptimo de la Ley 13.512); 11) Los gastos de equipamiento de los espacios comunes; 12) las "innovaciones" y las mejoras en general, autorizadas en condiciones reglamentarias (artículo octavo de la Ley 13.512); 13) gastos de reconstrucción en los casos de destrucción de menos de dos terceras partes del valor del edificio o de vetustez del mismo, en los casos que se hubiese resuelto su construcción salvo a la minoría a la que se obligará a transferir su parte (artículo duodécimo de la Ley 13.512); 14) fondo de reserva; 15) y todos los gastos y servicios que se originen como consecuencia de una resolución válida de la Asamblea de los Copropietarios sobre asuntos de interés común no comprendidos dentro de las atribuciones conferidas al Administrador o lo que éste efectúe en cumplimiento de mandatos (artículo décimo de la Ley 13.512). Todos los Copropietarios tienen a su cargo, en su porcentual de dominio, el pago de las expensas. Su pago será por mes vencido. El presupuesto anual de gastos será preparado con la debida anticipación por el Administrador, quien deberá someterlo a la aprobación de la Asamblea. En dicho presupuesto se incluirá un monto o previsión para responder por los aumentos de los costos de mantenimiento y para gastos imprevistos. Los Copropietarios deberán integrar también y en su caso, los montos que eventualmente hubiesen dejado de oblar los morosos, sin perjuicio de ser éstos compelidos por la vía judicial. Frente a incrementos de costos o gastos extraordinarios o imprevistos, el Administrador podrá, transitoriamente, modificar proporcionalmente el monto de las cuotas incrementándolas o bien fijar expensas



PROTOCOLO NOTARIAL
LEY 12.980 - RUBRICA



A 051816446

que, en tal caso, se considerarían extraordinarias para hacer frente a dichos rubros. La falta de pago puntual de las expensas, sean éstas ordinarias particulares o extraordinarias, hará pasible al Copropietario moroso de las sanciones y penalidades que se establecen en las cláusulas decimo séptima y decimo octava. El pago de las expensas será por mes vencido y deberá efectuarse en el domicilio o lugar que a tal efecto establezca el Administrador dentro de los primeros diez días de ese mes.

DECIMO SEPTIMA: INCUMPLIMIENTO EN EL PAGO DE LAS EXPENSAS. MORA: La falta de pago de las expensas al día diez de cada mes producirá la mora automática en la obligación de pago de las mismas, sin necesidad de interpelación judicial ni extrajudicial y habilitará al Consorcio a iniciar las acciones judiciales que correspondan por vía ejecutiva. La certificación del Administrador del importe de la deuda en mora, refrendada por dos miembros del Consejo de Administración, será tenida por suficiente título ejecutivo para iniciar las acciones. La mora en el pago es el único requisito para habilitar la vía judicial, no requiriéndose intimaciones previas ni montos mínimos ni pluralidad de períodos impagos ni plazos de espera. Ninguno de los Copropietarios podrá substraerse al pago de las expensas que se le facturen, ni aún mediante el abandono o renuncia de sus derechos. El Consorcista disconforme deberá de todos modos cumplir con el pago dentro del plazo establecido. La tolerancia o demora en ejercer estos derechos no importará dispensa o renuncia alguna por parte del Consorcio a los derechos más arriba establecidos. **DECIMO OCTAVA: INTERESES COMPENSATORIOS Y PUNITIVOS:** La mora en el pago de sus obligaciones por parte del Consorcista operará en forma automática por el solo vencimiento de los plazos establecidos para su cumplimiento, tanto en lo referente al pago de las expensas, como para el pago de las penalidades que, conforme a las disposiciones reglamentarias, le fueran aplicadas.



PROTÓCOLO NOTARIAL

357

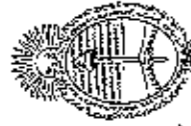
Dieciochos Cincuenta y Siete



ESC. CARLOS MARTEL ECHEO
INCLUIDO EL ASPECTO DE LOS DUDOS
NOTARIAS EN LA EDUCACIÓN DE LOS ALUMNOS

A 051816447

Desde la mora, la suma adeudada devengará un interés moratorio igual a la tasa aplicada en ese lapso por el Banco de la Nación Argentina para sus operaciones de giro en descubierto sobre cuenta corriente, más un 50% en concepto de interés punitivo, más un 1% mensual calculado sobre el monto de las expensas en mora, en concepto de gastos administrativos con más los gastos y honorarios judiciales y extrajudiciales en que eventualmente hubiese tenido que incurrir la administración para obtener la regularización del pago de dichas expensas. En caso de ejecución judicial, corresponderá aplicar a todo el tiempo que demande la percepción efectiva del crédito y sus accesorios, las mismas tasas de interés moratorio y punitivo que aquí se establecen. **DECIMO NOVENA: FONDO DE RESERVA.** Los Copropietarios quedan obligados a contribuir en la proporción de su porcentual de dominio, a la formación de un Fondo de Reserva para expensas o gastos extraordinarios. Su monto será determinado y actualizado por la Asamblea de Copropietarios. Inicialmente estará integrado por un importe equivalente al cero coma cinco por ciento (0,5%) del valor de cada unidad funcional, monto éste que deberá aportar cada Copropietario en oportunidad de celebrar la escritura de compra. Dicho fondo servirá además para costear los equipamientos de los espacios comunes. La Asamblea, en cualquier momento, podrá aumentar o reducir su monto, así como también reglamentar todo lo referente a este fondo, por simple mayoría de votos presentes. **VIGESIMA: EJERCICIO ANUAL. BALANCE.** Se fija como ejercicio anual el período comprendido entre el día primero de julio y treinta de junio del año siguiente. Dentro de los tres meses de finalizado el ejercicio el Administrador, pondrá a disposición de cada Copropietario, en sus oficinas, con por lo menos quince días de antelación, junto con una copia de la convocatoria a Asamblea, la rendición de cuentas de la Administración correspondiente al ejercicio vencido, y el balance y el



PROTOCOLO NOTARIAL
LEY 12.990 - RUBRICA



A 051816447

inventario, documentos que deberá considerar la Asamblea Ordinaria de Copropietarios. Los saldos del período contable que resulten a cargo de los Copropietarios deberán ser integrados por éstos dentro de los diez días corridos de aprobado el balance respectivo, bajo pena de incurrir automáticamente en mora sin necesidad de interpelación judicial, rigiendo para este supuesto lo previsto para el caso de incumplimiento. Ello, sin perjuicio de su obligación de atender las expensas.

VIGESIMO PRIMERA: AUTORIDADES: Las autoridades del consorcio son: I) la Asamblea; II) El Consejo de Administración; III) el Administrador; IV) las Comisiones internas; V) El Intendente. La Administración y representación del consorcio estará a cargo del Administrador y, en su defecto, por el Consejo de Administración.

VIGESIMO SEGUNDA: ASAMBLEA DE COPROPIETARIOS: La Asamblea de Copropietarios es el órgano supremo del consorcio. Para participar, cada Copropietario deberá acreditar su condición de titular actual del dominio de la unidad respectiva conforme con las constancias de "libro de propietarios" o en su defecto, mediante el título de propiedad, notificación notarial de la transferencia de dominio a su favor, u otro documento idóneo fehaciente. El porcentual de dominio de cada unidad funcional determina el valor del voto que le corresponde a su titular. Cuando una misma persona fuera propietaria de más de una unidad su voto valdrá por la suma de los porcentuales de dominio de las unidades de su propiedad. Los Copropietarios podrán hacerse representar en las Asambleas por mandatarios autorizados por simple carta poder con la firma certificada por el Consejo de Administración, por el Administrador o por autoridad competente. El propietario de una unidad o su apoderado podrá representar a otros copropietarios. Un mismo Copropietario no podrá representar a más de cinco copropietarios. En caso de existir condominio sobre alguna unidad, deberá unificarse la representación.



358

Trescientos Cincuenta y Ocho

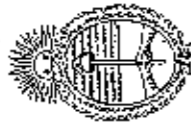
Esc. CARLOS A. MARQUEZ GUZMAN

DIRECTOR DEL REGISTRO DE PROPIEDADES

REGISTRO NACIONAL DE PROPIEDADES

A 0518/6448

cualquiera de los condóminos presentes, pero solo uno de ellos tendrá la representación total. El Administrador no podrá ejercer estas representaciones de Copropietarios. Las Asambleas serán Ordinarias o Extraordinarias, según la naturaleza de los temas a tratar. Las Asambleas ordinarias tendrán lugar una vez al año, en el lugar y hora que fije la Administración. La citación a Asamblea Ordinaria, con su correspondiente orden del día, se realizará mediante la colocación de un aviso en las oficinas de la Administración del Consorcio, citación ésta que podrá ser complementada con una carta simple que el Administrador entregará, sin acuse de recibo, en cada unidad funcional. Corresponde a la Asamblea Ordinaria: considerar las rendiciones de cuentas; determinar lo que estime conveniente respecto del fondo de reserva; pronunciarse sobre las decisiones adoptadas por el Administrador o el Consejo de Administración; designar los miembros que integrarán el Consejo de Administración que han de actuar en el nuevo ejercicio; considerar el balance, inventario, rendición de cuentas; actuar como Tribunal de Alzada para considerar las sanciones aplicadas por la Comisión de Reglamento y en general resolver sobre todos los temas de interés que no hubiesen sido materia de una expresa delegación a otro órgano del Consorcio. Las Asambleas Extraordinarias se llevarán a cabo en cualquier época del año por iniciativa del Administrador, del Consejo de Administración o a pedido por escrito de Propietarios que representen por lo menos el cincuenta por ciento (50%) del porcentual de dominio del total del inmueble. Si el Administrador se negara a efectuar o no efectuase la convocatoria a Asamblea Extraordinaria para dentro de los quince días de así solicitado, los solicitantes lo harán directamente al Consejo de Administración o en la forma que consideren más conveniente, inclusive por vía judicial si fuese necesario. Las citaciones serán formuladas por el Administrador o por quien corresponda en forma similar a la requerida por las



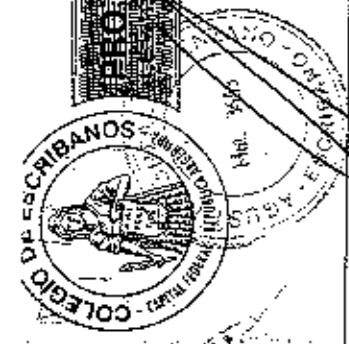
PROTOCOLO NOTARIAL

LEY 12.990 - RUBRICA



A 051816448

26 Asambleas Ordinarias y con una anticipación no menor de quince días corridos,
27 contados desde la fecha de la convocatoria. La comunicación mencionará el carácter,
28 lugar, día y hora de la reunión, como así también el orden del día correspondiente. El
29 quórum de las Asambleas Ordinarias se formará en la primera citación con la
30 presencia de más de la mitad del porcentual total de dominio del Consorcio y el de las
31 extraordinarias con la presencia de los dos tercios del porcentual total del dominio del
32 Consorcio. De no alcanzarse esa cantidad, automáticamente y sin necesidad de nueva
33 citación, las Asambleas quedarán constituidas en el mismo lugar a los treinta minutos
34 de la primera citación, con el número de Copropietarios que concurren, cualquiera sea
35 el porcentual de dominio que representen. Las resoluciones de las Asambleas, así
36 constituidas, serán válidas. Con la salvedad de los casos en que la Ley 13.512 exige
37 otra mayorías, todas las resoluciones se tomarán por simple mayoría de porcentual.
38 Cuando la resolución implique modificar o revocar una resolución anterior, la
39 mayoría requerida será simple mayoría de los presentes, siempre que resulte ser un
40 porcentual de votos no inferior al que votó favorablemente la resolución que se
41 pretende modificar. Se requerirá mayoría expresa de más dos tercios del porcentual
42 total de dominio del Consorcio para modificar en Asamblea Extraordinaria el
43 presente Reglamento. Se requerirá mayoría expresa de más de la mitad del porcentual
44 total de dominio del Consorcio para modificar en Asamblea Extraordinaria, o
45 Reglamento Interno. Esta disposición no será aplicable cuando la modificación se
46 refiera a la adecuación correspondiente a las modificaciones autorizadas en el mismo
47 o a las que deban hacerse en la oportunidad en que se incorporen al Consorcio las
48 unidades construidas correspondientes a las sucesivas etapas, bastando para ello, los
49 poderes otorgados a tales efectos. Las Asambleas se celebrarán a la hora fijada,
serán presididas por el Administrador, salvo que la Asamblea, una vez abierta por



PROTOCOLARIO

359

Trescientos Cincuenta y Nueve

ESC. CARLOS A. MARCONI
DIRECCIÓN GENERAL DE PROTOCOLOS
AÑO 1816449

este, decide designar para presidirla a un Consorcista. Reunido el quórum, el Presidente declarará abierta la sesión, resolviéndose como primer punto si la Asamblea se halla legal y reglamentariamente constituida. Si la decisión fuera afirmativa, entrará a considerarse el orden del día. El Presidente podrá designar un secretario para que lo asista. El Administrador tendrá voz, pero no tendrá voto. La Asamblea podrá considerar que, por la naturaleza de los asuntos a tratar, o por otros motivos, no es pertinente la presencia del Administrador. De toda Asamblea se labrará un acta, la que se asentará en un libro especial, debiendo ser firmada por los Copropietarios presentes que se designen al efecto. El acta consignará lugar, fecha y hora de la reunión, número de copropietarios presentes o representados, con mención de sus nombres y porcentuales de las unidades que les pertenecen y los textos de las resoluciones adoptadas, con expresión del número de votos a favor y en contra; declaraciones o reservas que cualesquiera de los presentes quiera hacer constar, así como toda manifestación que se estime oportuno consignar para la mejor comprensión de los asuntos tratados. Todos los Copropietarios y mandatarios presentes, a efectos de dejar acreditada su asistencia, firmarán al pie o al margen del acta o en un libro de asistencia. En su caso, firmarán al pie del acta los miembros del Consejo de Administración. Dentro de los 10 días posteriores a la Asamblea, el Administrador deberá comunicar las resoluciones de la misma a los Copropietarios, por escrito, en forma similar a la más arriba establecida para convocatorias a Asambleas. Los libros respectivos y toda la documentación referente a las rendiciones de cuentas periódicas deberán ser puestos a disposición de los Copropietarios en las oficinas del Administrador con diez días de anticipación, por lo menos, de la fecha de la Asamblea. Los libros y la documentación serán conservados once años en la Administración, transcurrido dicho plazo podrán ser destruidos por resolución del



PROTOCOLO NOTARIAL
LEY 12.990 - RUBRICA



A 051816449

Consejo de Administración. **VIGESIMO TERCERA: CONSEJO DE**

ADMINISTRACION: El Consejo de Administración estará intergrado por once titulares y sus respectivos suplentes. Inicialmente, los miembros del Consejo de Administración son designados en la Cláusula Vigésimo séptima "Nombramiento del primer Consejo de Administración", y por el plazo allí determinado. A partir del vencimiento de sus mandatos, serán elegidos por la Asamblea de Copropietarios, procurando que la elección de cada miembro recaiga sobre Copropietarios cuyas unidades funcionales se encuentren ubicadas en cada uno de los distintos edificios que componen el consorcio de manera que los copropietarios de cada uno de los distintos edificios se encuentren representados en el Consejo de Administración por un miembro titular y su respectivo suplente. Los nuevos nombramientos serán anuales y renovables. Son atribuciones del Consejo de Administración: 1) Dar las instrucciones al Administrador; 2) efectuar el contralor de lo actuado; 3) autorizar al Administrador la contratación y remoción de los técnicos y de los profesionales; 4) Dictar y modificar los Reglamentos Internos; 5) crear las comisiones y designar sus miembros, así como también disponer sus remociones; 6) Establecer las facultades de las comisiones y sus normas de funcionamiento; 7) Reemplazar al Administrador o a las Comisiones en cualquier supuesto de ausencia, renuncia o remoción; 8) Ejercer la representación legal del Consorcio cuando reemplace al Administrador y 9) y en general velar por el buen funcionamiento del consorcio. El Consejo de Administración fijará sus fechas de reunión, lugar y hora; dejando constancia en el Libro de Actas de las resoluciones tomadas en cada oportunidad. En su primera reunión designará un Presidente y un Secretario, estableciendo también el orden de los vocales. En caso de ausencia o impedimento de uno de aquellos, los cargos serán suplidos por los vocales en el orden indicado, salvo disposición expresa en contrario.



PROTOCOLO NOTARIAL



360
Trescientos Sesenta

Esc. CARLOS A. MARCOVECCIO
INSECCION DEL ARCHIVO DE PROTOCOLOS
A 051816450

tomada por el mismo Consejo. El Consejo sesionará con quórum igual a la simple mayoría de sus miembros, tomando las resoluciones por simple mayoría de los presentes. En caso empate el Presidente tendrá doble voto. El Consejo de Administración, al igual que las Comisiones Internas, son cargos honoríficos.

VIGESIMO CUARTA: ADMINISTRADOR: Es nombrado, en este acto, en la cláusula vigésimo octava "nombramiento del primer Administrador", por el plazo allí determinado. Transcurrido dicho plazo, los sucesivos Administradores serán designados y removidos por la Asamblea de Copropietarios, quién determinará entonces su retribución. Su designación será, entonces, por tiempo indeterminado. La Asamblea puede revocar el nombramiento sin necesidad de expresar causa y por la sola decisión de la mayoría absoluta de los presentes, computándose tal mayoría de acuerdo a los porcentuales de dominio de cada Copropietario. El Administrador deberá permanecer en sus funciones hasta que se lo reemplace por otro o se le notifique en sentido contrario. El Administrador es el representante legal del Consorcio ante los Consorcistas y ante terceros. Requerirá aprobación previa por resolución del Consejo, para el otorgamiento de poderes y para celebrar contrataciones que superen el monto que fije el Consejo de Administración. Son deberes del Administrador: 1) ejecutar las resoluciones de las Asambleas de Copropietarios y del Consejo de Administración; hacer cumplir el presente Reglamento y asegurar la observancia de la Ley Nacional 13.512 y su reglamentación; 2) formular periódicamente y cuando lo determine el consejo de Administración las liquidaciones de los gastos y expensas; 3) recaudar las expensas, multas, penalidades y todos los demás pagos y contribuciones que deban hacer los Copropietarios y las rentas que eventualmente pudiera tener el Consorcio. 4) efectuar a debido tiempo los pagos que sean procedentes; 5) nombrar y remover al



PROTOCOLO NOTARIAL

LEY 12.990 - RUBRICA



A 051816450

personal, los técnicos y los profesionales, determinar sus deberes y obligaciones, fijar sus asignaciones; con la previa conformidad del Consejo de Administración. Vigilar el cumplimiento del personal y de cualquier otra persona que eventualmente fuera contratada para trabajar por cuenta del Consorcio; 6) atender los gastos comunes para el normal mantenimiento del inmueble pudiendo disponer por sí y bajo su responsabilidad la realización de aquellos trabajos que por su naturaleza y urgencia requieran una decisión inmediata, informando de inmediato al Consejo de Administración, 7) mantener en custodia copia de los títulos de propiedad de inmueble, el testimonio del presente Reglamento inscripto, los comprobantes de pago de impuestos globales, en particular los concernientes a la Administración; 8) llevar al día y conservar adecuadamente los siguientes libros: a) Libro de Actas de las Asambleas de Copropietarios rubricado por el Registro de la Propiedad Inmueble; b) Libro de Actas del Consejo de Administración; c) Libro de Administración donde se consignarán los ingresos y egresos; d) Libro de Registro de Propietarios, con indicación de las unidades funcionales que pertenecen a los mismos, domicilio legal constituido, fecha de escritura o título de adquisición, nombre y apellido del escribano o juez interviniente, inscripción en el Registro de la Propiedad, fecha de la toma de posesión y demás datos pertinentes; nombre si los hubiere, de los locatarios; constancia de poderes o carta poder dada por el Copropietario para su presentación permanente o no en las Asambleas; e) Libro de Inventario de las Cosas muebles de propiedad común; f) plano de propiedad horizontal actualizado; g) Libro de ordenes rubricado por el Ministerio de Trabajo; h) Libro de sueldos y jornales rubricado por el Ministerio de Trabajo; i) Libros de Autorizaciones; j) Libros de Novedades y quejas; k) Carpeta de Legajos Personales. 9) efectuar las citaciones para las asambleas de propietarios, ordinarias y extraordinarias; 10) Expedir, a requerimiento del Escribano



361

Trescientos Sesenta y Uno

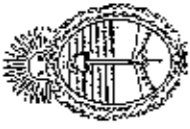
ESC. CARLOS A. MARCONI ECCHINO

DIRECCION: EL MAGNifico

A 051816451

o juez competente, los certificados que sean procedentes; 11) certificar las deudas por expensas y, en su caso, expedir los testimonios de los actas que pudieran corresponder conforme a las disposiciones legales; 12) completar con los fondos disponibles el pago de las cuotas atrasadas de los Copropietarios morosos. Proceder de acuerdo a lo determinado en este Reglamento y Reglamentos Internos y decisiones de la Asamblea; 13) representar al Consorcio en todas las gestiones y actos administrativos y judiciales de interés general relacionados con el inmueble ante las reparticiones y autoridades públicas, como también ante particulares y los prestadores de servicios públicos todo ello para la mejor atención de la Administración y defensa de los intereses que le han sido confiados, comprendiendo las del juicio ejecutivo por falta de pago de expensas, penalidades y demás cargos, pudiendo a ese efecto, con previa autorización del Consejo de Administración, iniciar, proseguir demandas que fueran procedentes, absolver posiciones y solicitar la subasta, como así la designación del martillero y todo otro acto que pudiera ser necesario y conveniente para el mejor resultado de la pertinente acción; 14) Contestar demandas o requerimientos en tiempo oportuno dando inmediata cuenta de ello al Consejo de Administración 15) aceptar en representación del Consorcio de los Copropietarios garantías personales por las deudas de los Copropietarios con el Consorcio por expensas, suscribiendo en su caso las escrituras hipotecarias a favor del Consorcio; 16) cobrar y percibir sus importes; demandar su cobro y cancelar la garantía cuando se pague. 17) proporcionar al Consejo de Administración, en cualquier momento, los informes que sobre su gestión se le solicite, poniendo a disposición del Consejo los libros y la documentación correspondientes. 18) proporcionar a los Copropietarios y a cargo de éstos, copia de toda la información que deseen obtener respecto del desarrollo de la administración.

19) abrir y operar a nombre del consorcio: cuentas corrientes bancarias, cajas de



PROTOCOLO NOTARIAL
LEY 12.990 - RUBRICA



A 051816451

ahorro. 20) efectuar a nombre del Consorcio inversiones a plazo o en títulos, con el fondo de reserva o el de administración. 21) Podrá otorgar mandato con carácter general o especial a favor de terceras personas, profesionales o no, para actuar en nombre del Consorcio, debiendo contar para ello con autorización del Consejo de Administración. El Administrador designado por este acto, "La Maderera S.A.", acreditará su personería con la sola presentación del presente Reglamento. El Administrador delegado que designare "La Maderera S.A.", acreditará su personería mediante el instrumento público que acredite tal designación. Los Administradores sucesivos y los Consejos de Administración deberán transcribir en escritura pública el texto de la Asamblea que los designe y adjuntarlo al Reglamento. Cuando los actos que realicen sean consecuencia de una resolución de Asamblea, deberán seguir el mismo procedimiento respecto del acta de Asamblea que lo resuelva. **VIGESIMO**

QUINTA: INTENDENTE: El Administrador deberá designar un intendente a quien podrá remover a su solo juicio. Sus funciones, atribuciones y remuneraciones serán determinadas y solventadas por aquel. **VIGESIMO SEXTA: COMISIONES:** el Consejo de Administración procederá a la formación de las Comisiones que juzgue oportunas, determinando su número; designará los miembros que las formarán; establecerá su organización, formas de deliberar, determinará plazo de duración de sus miembros y el procedimiento para sus remociones. Como mínimo deberá formar la Comisión Interna y la Comisión de Ética y Reglamento. La Comisión Interna tendrá a su cargo velar por el cumplimiento del Reglamento Interno, proponiendo en su caso sus ampliaciones o modificaciones. La Comisión de Ética y Reglamento tendrá a su cargo los casos de inobservancia de las normas del Reglamento de Copropietarios, del Reglamento Interno y demás disposiciones. Los miembros actuarán ad honorem. **VIGESIMO SEPTIMA: NOMBRAMIENTO DEL**



PROTÓCOLO NOTARIAL

362

Trescientos Sesenta y Dos

Esc. 6455 A. M. 2002/07/20
DIRECCIÓN GENERAL DE NOTARIOS
NOTARIOS DE LA CIUDAD DE BUENOS AIRES
A 0518/5452

PRIMER CONSEJO DE ADMINISTRACION: Quedan nombrados para integrar el primer Consejo de Administración y con las facultades ya indicadas: Ezequiel Barrenechea, Alvaro Cayol y Juan Axel Nils Lamm. La presente designación se efectúa por el plazo de dos años contados a partir del día 30 de julio del 2000. En todos los casos el primer consejo de administración mantendrá su vigencia y funciones por lo menos hasta el día 30 de julio del año 2002. La irrevocabilidad se justifica en el hecho de ser de interés recíproco mantener un único criterio fundacional durante este lapso, en razón de tratarse de un emprendimiento urbano en construcción a desarrollarse en cuatro etapas, regido por el régimen de propiedad horizontal. El cargo es renunciabile por parte de sus integrantes a partir del momento que lo crean oportuno, previa notificación a los Consortistas con noventa días de antelación. En caso de renuncia o fallecimiento de algún miembro del Primer Consejo durante el lapso para el que fueron designados, el propio consejo elegirá sus reemplazantes. Inicialmente el Consejo de Administración podrá asumir también las funciones de Administrador. Durante el plazo de vigencia de su nombramiento, el Consejo rendirá cuenta de lo actuado anualmente, en oportunidad de la Asamblea Ordinaria. **VIGESIMO OCTAVA: NOMBRAMIENTO DEL PRIMER ADMINISTRADOR:** Hasta los dos años contados a partir del día 30 de julio del 2000, es decir, por lo menos hasta el día 30 de julio del año 2002, la Administración de la totalidad del inmueble y la representación legal del Consorcio de Copropietarios, será ejercida por "La Maderera S.A.", o por quienes esta designe, reemplace o renueve. Las correspondientes remuneraciones serán fijadas por el Consejo de Administración. El cargo de Primer Administrador es renunciabile. **VIGESIMO NOVENA: PODERES ESPECIALES IRREVOCABLES:** "La Maderera S.A." tendrá el carácter de apoderada en virtud del poder especial



PROTOCOLO NOTARIAL
LEY 12.990 - RUBRICA



A 051816452

irrevocable que se otorga en este Reglamento y por este acto, por el plazo de diez años contados desde la fecha conforme lo prescripto por los artículos 1977 y 1980 del Código Civil, por interés recíproco de todos los componentes del Consorcio para ejercer la representación del Consorcio de Copropietarios y también la de cada uno de sus integrantes en los supuestos especiales que se detallan más adelante. Cada nuevo copropietario que adquiriera una unidad funcional, por el solo hecho de haber aceptado este Reglamento, lo tendrá por ratificado como si lo hubiera otorgado él mismo, al igual que el poder especial irrevocable antes referido. Podrá delegar todo o parte de sus facultades en el Administrador, en el Consejo de Administración o en terceros en forma indistinta. En su carácter de apoderada, tendrá entre otras, las siguientes facultades: a) Autorizar la modificación del plano de subdivisión y del presente Reglamento de Copropiedad tantas veces como fuese necesario. b) unificar, anexar o redistribuir unidades funcionales c) modificar porcentuales de dominio, d) incorporar o suprimir mejoras e) representar al Consorcio ante oficinas administrativas municipales y provinciales; f) firmar todo tipo de escritos y documentos, públicos o privados, solicitudes, reclamos, apelaciones, rectificaciones, pedidos de copias, certificaciones y demás trámites necesarios para regularizar administrativamente las obras y modificaciones realizadas o a realizar; g) firmar las escrituras públicas que fuere menester para complementar, rectificar, modificar, ampliar o adecuar el presente Reglamento de Copropiedad y Administración, cuando fuere necesario por las construcciones y/o modificaciones realizadas o por realizar; h) Adecuar el presente Reglamento a las leyes futuras que rijan la materia. **TRIGESIMA**

UNIDADES FUNCIONALES A CONSTRUIR: Las unidades funcionales Nº 1

34 inclusive, 55 a 106 inclusive, 127 a 182 inclusive, 205 a 262 inclusive, 285 a 347 inclusive y 365 a 384 inclusive y las unidades complementarias A a DP inclusive y



PROTÓCOLO NOTARIAL

363

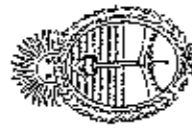
Trescientos Sesenta y Tres

Esc. Oficial, Buenos Aires
Calle de los Rios, 100
Tel. 0518164635

En la MO inclusive, son "a construir" Las modificaciones al presente Reglamentos de Copropiedad y Administración que se establezcan a la terminación de cada etapa y el definitivo que se establezca respecto de todo el inmueble deberán ser de texto similar al presente y contener la constancia de tales situaciones y que se las ha sido puesta en cuenta a los efectos de fijar la proporción en que cada unidad de propiedad exclusiva concurrirá al dominio de las cosas comunes y de los gastos, durante los dos periodos que cabe distinguir en el funcionamiento del edificio. El primero, que será transitorio, durará hasta la terminación de todas las unidades previstas para las cuatro etapas del emprendimiento; y el segundo, definitivo, comenzará al quedar finalizada la construcción de todas las unidades funcionales comprendidas en las cuatro etapas.

TRIGESIMO PRIMERA: DOMICILIOS LEGALES: A los efectos de su toma de razón en el Libro de Registro de Copropietarios, cada propietario deberá comunicar por escrito al Administrador: a) su nombre completo y domicilio legal, fijándolo en Jurisdicción de los Tribunales de San Isidro, Provincia de Buenos Aires, b) los datos de compra de adquisición de la unidad de su pertenencia, acreditándola con la exhibición de una copia de la escritura traslativa de dominio dentro de los treinta (30) días de realizado el acto. En caso de incumplimiento de las mencionadas formalidades, a los efectos de este Reglamento, será tenido por propietario quien figure en el Libro de Registro de Copropietarios y por domicilio constituido la respectiva unidad funcional. Las resoluciones que tome la Asamblea obligarán a quien resulte su real y actual propietario aún si este no fuere quien figura como tal en el Libro de Registro. **TRIGESIMO SEGUNDA: JURISDICCION JUDICIAL.**

Los propietarios por sí y por sus sucesores, se someten a la Jurisdicción Ordinaria de los Tribunales de San Isidro, Provincia de Buenos Aires, con renuncia de cualquier otro fuero y jurisdicción que pudiera corresponderles y fijan domicilio legal,



PROTOCOLO NOTARIAL
LEY 12.990 - RUBRICA



A 051816453

conforme a lo estipulado a la cláusula precedente. EL Consorcio, por su parte fija su domicilio especial en el mismo inmueble calle Monseñor Larumbe número 3151/59. Y YO, Escribano Autorizante hago constar: a) Que del plano de división por el régimen de Propiedad Horizontal relacionado al comienzo surgen las siguientes notas: "1. Los angulos no indicados son rectos o suplementarios. 2. Expediente municipal de plano de obra 6804-E-94. 3. Destino de las unidades: Unidades Funcionales 1 a 384: viviendas. 4. Estado constructivo: Unidades Construidas: Unidades Funcionales 35 a 54, 107 a 126, 183 a 204, 263 a 284 y 343 a 364; y Unidades Complementarias: DQ a HM. Unidades a construir: Unidades Funcionales 1 a 34, 55 a 106, 127 a 182, 205 a 262, 285 a 342 y 365 a 384, y Unidades Complementarias A a DP y HN a MO. Los Reglamentos de Copropiedad y Administración y escrituras traslativas de dominio que se establezcan antes de la terminación definitiva del edificio deberán contener la constancia de tal situación y de que ella ha sido tenida en cuenta a los efectos de fijar la proporción en que cada unidad de dominio exclusivo concurrirá al dominio de las cosas comunes y de los gastos durante los dos periodos que cabe distinguir en el funcionamiento del edificio: el primero, transitorio, que durará hasta la terminación de las unidades previstas, el segundo, definitivo, que comenzará al quedar finalizada la construcción de las unidades faltantes. 5. Sobre las unidades funcionales a construir solo podrán constituirse derechos reales previo cumplimiento del artículo 6to del decreto provincial 2489/63. 6. Existe la siguiente restricción, anotada en el plano 97-210-9: Previo a toda transmisión de dominio de la parcela 1-Manzana 93 se deberá abrir un uso público y pavimentar todas las calles a ceder y construir cercos y veredas reglamentarias. 7. Las circunstancias de los puntos 5 y 6 deberán constar obligatoriamente en el reglamento de copropiedad y administración y ser transcritas



364

Trescientos Sesenta y Cuatro



ERCILIO A. HANOVECCHIO
INSCRITO DEL ROL DE ESCRIBANOS
A 351816454

en todas las escrituras traslativas de dominio." "Las Unidades Complementarias detalladas en esta planilla solo podrán ser objeto de propiedad exclusiva por titulares de alguna o algunas de las unidades funcionales del edificio. Esta circunstancia deberá constar en el Reglamento de Copropiedad y Administración y ser transcrita en todas las escrituras traslativas de dominio." b) Que del plano de Mensura característica 97-210-97 surge la siguiente nota : Por expte. 2405-3679/99, Disp. N 195/99 y 216/99 se levanta la interdicción de venta existente sobre la Pc. 1 de la Mz. 93 del Plano Característica 97-210-97. La Plata Marzo de 1999." Y c) que el edificio se encuentra asegurado contra el riesgo de incendio con póliza vigente. LEIDA y ratificada, firman por ante mí, doy fe. LEIDA y ratificada, firman por ante mí, doy fe.

Ray pado: lo do año conlato a parti del día 30 de Julio del 2000, en delis por lo mero
Leida el día 30 de Julio del año 2002. mlt.



Ante m.
[Signature]



PROTOCOLO NOTARIAL
LEY 12.980 - RUBRICA

A 051816454

En la misma fecha expedí PRIMER TESTIMONIO para EL CONSORCIO DE CO-
PROPIETARIOS, en noventa y un sellos de Actuación Notarial. CONSTE.

INSCRIPTO CON EL Nº 420598/8, Partido de San Isidro (97). Fecha 23-3-

-99. Matricula 48647.

26
27
28
29
30
31
32
33
34
35
36
37
38
39
40
41
42
43
44
45
46
47
48
49
50



ARCHIVO DE PROTOCOLOS NOTARIALES

P 000104884

CONCUERDA con su escritura matriz que obra al folio 274--- del Registro Notarial N° 247-- de la Capital Federal, autorizada por el / la Escribano / a **ENRIQUE**

BENITEZ CRUZ-----

--- en el Protocolo del año **1999** en custodia en este ARCHIVO DE PROTOCOLOS NOTARIALES, a cargo del Colegio de Escribanos de la Capital Federal, conforme a la Ley N° 404/00 del Gobierno de la Ciudad de Buenos Aires, expido esta 2°-- COPIA en 91---- hojas fotocopias y la presente, que sello y firmo en Buenos Aires, a los **28** dias del mes de **Octubre---** de **2010**, para el consorcio. De la solicitud presentada para la obtención de la copia surge que el escribano Agustín GONZALEZ VENZANO y/o Guillermo LOMBARDO y/o Daniel JANGDON se encuentran autorizados para firmar las minutas de inscripción.



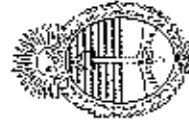
Daniel JANGDON
Escribano de Buenos Aires
Inscripción de la Ciudad de Buenos Aires

ELABLO

1

007233

2010



P 000104884

Fotocopia certificada en sello Autuación
Notarial T 90798459. ---Conste---



[Handwritten signature]



CERTIFICACIÓN DIGITAL DE
REPRODUCCIONES
LEY 404



23131310200201

1 En la Ciudad de Buenos Aires, **11 de Septiembre de 2023**, en mi carácter
2 de escribano **Adscripto** del Registro Notarial **1313** de la Ciudad de
3 Buenos Aires, CERTIFICO que la reproducción que antecede y firmo
4 digitalmente es COPIA FIEL de su original que tengo a la vista doy fe. Se
5 expide el presente, que para su vigencia deberá ser presentado antes del
6 **10 de Diciembre de 2023** ante **quien corresponda.- Corresponde a**
7 **copia de Reglamento de Propiedad Horizontal.-** a requerimiento de
8 **CONSORCIO DE PROPIETARIOS.-**